

# ANNEXE I. DONNÉES CHIFFRÉES

## I.1. Indications générales

### Données générales

	Superficie en km <sup>2</sup>	Longueur des côtes en km	Population 1997 en milliers	Densité de population en hab/km <sup>2</sup>
Baléares	4 974	1 120	783,9	157,6
Corse	8 681	1 047	260,8	30,04
Sardaigne	24 090	1 636	1 661,4	68,9
Sicile	25 708	NC	5 094,7	198,2

(Source : Eurostat . Europ. Commission . DGII).

### Éléments de climatologie

	Moyennes thermiques mensuelles en °C		Précipitations annuelles en mm	Ensoleillement en heures
	Janvier	Juillet		
Palma de Majorque	10,5	24,5	437	NC
Ajaccio	8,8	23,5	640	2 737
Cagliari	11,6	24,7	465	2 830
Palerme	10,5	24,6	718	NC

(Source : Météo France et Météos Nationales citées dans les Annuaires Statistiques)

## I.2. Indications relatives à l'activité touristique

### Fréquentation : séjours touristiques (milliers)

	1993	1994	1995	1996	1997	1998
Baléares	NC	8 250,3	8 468,2	8 600,8	9 242,4	10 142,9
Corse	1460	1500	1422	1310	1 442,5	1 657,7
Sardaigne	1 261,8	1 336,4	1 400,5	1 451,9	1 543,8	1 601,5
Sicile	2 389,2	2 763,4	2 929,8	3 201	3 233,2	3 436,7

(Sources : Office national du tourisme espagnol ; Observatoire du tourisme de la Corse ; ESIT Sardaigne ; ARTC Sicile).  
Pour la Sicile et la Sardaigne, les chiffres sont ceux des arrivées de touristes dans l'ensemble des hébergements marchands recensés.

### Clientèle touristique : nationaux et étrangers en 1998 : (milliers)

	Nationaux	Étrangers	1 <sup>er</sup> pays émetteur % d'étrangers	2 <sup>nd</sup> pays émetteur % d'étrangers	Part des Français
Baléares	1 081,5	9 061,4	Allemagne : 37,1	Roy. Uni : 33,1	3,4
Corse	1 150,2	507,5	Italie : 43	Allemagne : 22,6	-
Sardaigne	1 257,6	343,8	NC	France : 13	13
Sicile	2 207,8	1 228,2	Allemagne 24	France : 22,9	22,9

(Sources : Office national du tourisme espagnol ; Observatoire du tourisme de la Corse ; ESIT Sardaigne ; ARTC Sicile).  
Pour la Sicile et la Sardaigne, les chiffres sont ceux des arrivées de touristes dans l'ensemble des hébergements marchands recensés.

### Modes d'acheminement de la clientèle (%) et principaux ports et aéroports d'accueil.

	Avion. Principaux aéroports	Car-ferries. Principaux ports
Baléares	96,6 %. Palma, Mahon.	3,4 %. Palma
Corse	46 %. Ajaccio, Bastia, Calvi, Figari.	54 %. Bastia, Ajaccio, Île Rousse, Calvi Bonifacio
Sardaigne	NC - Cagliari, Alghero, Olbia-Costa Smeralda	NC - Porto Torrès, Olbia, Cagliari
Sicile	NC - Palerme	NC - Palerme, Catane.

(Sources : Office national du tourisme espagnol ; Observatoire du tourisme de la Corse ; ESIT Sardaigne ; ARTC Sicile).

### Capacités d'hébergement (lits)

	Hôtellerie	Camping	Vill. vacances	Autres	Total lits marchands
Baléares 1998	275 637 (1)	3 527	13 274		398 687
Corse 1998	21 401 (1)	62 939	18 014	11 735	114 089
Sardaigne 1996	61 138 (2)	64 979			127 117
Sicile 1996	72 037 (2)	38 194			110 231

(1) Lits d'hôtellerie uniquement ; (2) : lits d'hôtellerie + assimilés

(Sources : Office national du tourisme espagnol ; Observatoire du tourisme de la Corse ; ESIT Sardaigne ; ARTC Sicile).

## ANNEXE II      QUELQUES REPÈRES CHRONOLOGIQUES

### II.1. Chronologies simplifiées des 4 îles et archipels du bassin occidental de la Méditerranée.

#### BALÉARES

- 121 av. – 425 ap. J.C. : Les Baléares, possession de l'empire romain. Diffusion du christianisme.
- 533 – 711 : Les Baléares, possession byzantine.
- 8<sup>e</sup> – début 13<sup>e</sup> s. : Occupation arabe (711 : conquête arabe).
- 1229 : "Reconquista" : Jacques 1<sup>er</sup>, roi d'Aragon, conquiert l'archipel.
- 1229 – 1343 : Royaume indépendant de Majorque.
- 1469 : Intégration au royaume d'Espagne.

#### SICILE

- 8<sup>e</sup> s. av. J.C. : Premières fondations de colonies grecques et carthagoises.
- 210 av. – 440 ap. J.C. : La Sicile, province de l'empire romain. Diffusion du christianisme.
- 535 – 827 : La Sicile, province de l'empire byzantin.
- 827 – 902 : L'île sous domination musulmane.
- 1091 : 1189 : Royaume normand de Sicile (1061 : début de la conquête normande).
- 1282 – 1713 : La Sicile sous domination aragonaise puis espagnole.
- 1861 : La Sicile est rattachée au royaume d'Italie.
- 1948 : Octroi d'un statut d'autonomie administrative particulier au sein de la République.

#### CORSE

- 6<sup>e</sup> – 5<sup>e</sup> s. ap. J.C. : Fondation de colonies grecques, puis carthagoises et étrusques.
- 260 av. – 456 ap. J.C. : Présence romaine limitée au seul littoral. Diffusion du christianisme.
- 522 : Conquête byzantine : l'île est réunie à l'empire byzantin.
- 1077 – 1284 : La Corse relève de l'autorité de l'évêché de Pise.
- 1284 – 1768 : Domination génoise sur la Corse.
- 1768 : Achat de la Corse par la France.
- 1991 : La Corse devient collectivité territoriale.

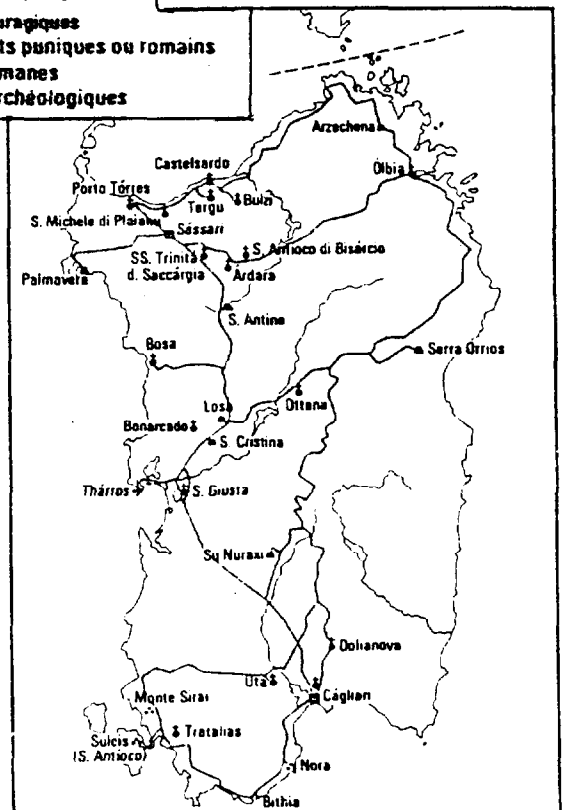
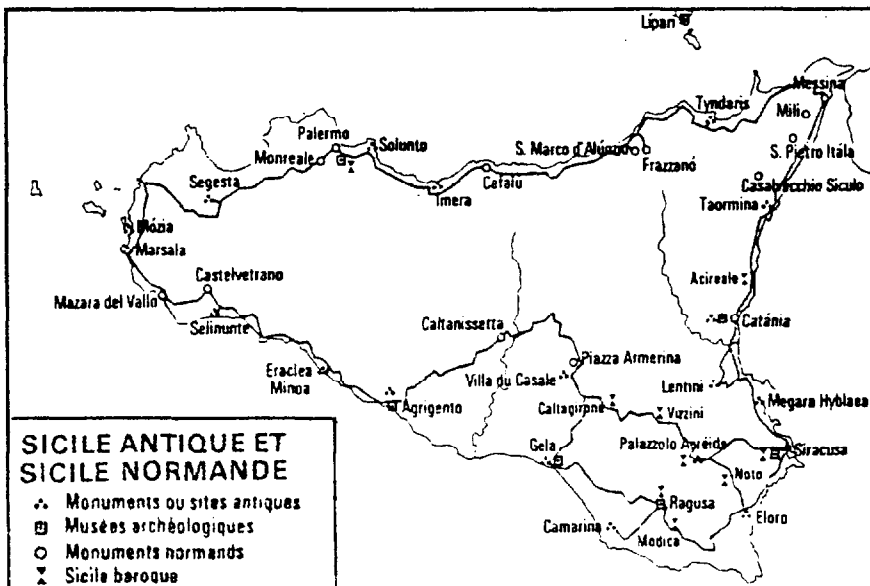
#### SARDAIGNE

- 1500 – 500 av. J.C. : Civilisation nuragique.
- 238 av. – 476 ap. J.C. : La Sardaigne, province de l'empire romain. Diffusion du christianisme.
- 6<sup>e</sup> – 9<sup>e</sup> s. : L'île relève de l'empire byzantin.
- 13<sup>e</sup> s. : Pise et Gênes se partagent le contrôle de la Sardaigne.
- 1297 – 1700 : Le pape Boniface VIII donne la Sardaigne au royaume d'Aragon. La Sardaigne fait partie du royaume d'Aragon puis du royaume d'Espagne après 1469.
- 1861 : La Sardaigne est intégrée au royaume d'Italie.
- 1948 : L'île bénéficie d'un statut d'autonomie administrative au sein de la République.

### II.2. Cartes thématiques


#### SARDAIGNE ANTIQUE ET SARDAIGNE ROMANE

- ▲ Vestiges nuragiques
- △ Monuments puniques ou romains
- ⊕ Eglises romanes
- ⊞ Musées archéologiques



## ANNEXE III : EXEMPLES DU PATRIMOINE ARCHÉOLOGIQUE

### III.2. SARDAIGNE : Nuraghe de SU NURAXI (1000 av J.C.)




### III.1. CORSE : Statues Menhirs de CAURIA (1500 av. J.C.)



### CORSE : Menhirs à FILITOSA (1500 av. J.C.)




### III.3. SICILE : Temple dorique de SEGESTE (V<sup>e</sup> s. av. J.C.)




## ANNEXE IV : EXEMPLES DU PATRIMOINE ARCHITECTURAL

IV.1. BALÉARES : La cathédrale de PALMA DE MAJORQUE (XIII<sup>e</sup> s.)



IV.2. SARDAIGNE : L'église Santa Trinita de SACCARGIA (XII<sup>e</sup> s.)



IV.3. SICILE : La Grande Fontaine de la place Prétoriale à PALERME (1555)

