

Données climatiques

(Saint Martin de Londres et/ou environs)

| | Janv. | Févr. | Mars | Avril | Mai | Juin | Juill. | Août | Sept. | Oct. | Nov. | Déc. | Année |
|--|-------|-------|------|-------|------|------|--------|------|-------|-------|-------|-------|-------|
| Pluviométrie moyenne en mm | 129,5 | 115,9 | 81,8 | 96,9 | 82 | 59 | 32,6 | 64,4 | 127,8 | 171,8 | 110,8 | 118 | 1191 |
| Médiane | 74,5 | 88,2 | 67,8 | 87 | 68,7 | 44,6 | 27,1 | 50,4 | 94,6 | 129,1 | 79 | 103,4 | 1141 |
| Nombre de jours avec pluie | 8 | 7 | 6 | 7 | 7 | 6 | 3 | 5 | 6 | 8 | 6 | 7 | 76 |
| Température moyenne | 4,8 | 5,9 | 8,1 | 11,1 | 14,8 | 18,8 | 21,7 | 21,3 | 17,8 | 13,4 | 8,5 | 5,5 | 12,6 |
| Température maximale moyenne | 9,5 | 10,8 | 13,5 | 16,3 | 20,4 | 24,9 | 28,6 | 28,1 | 24 | 18,6 | 13,2 | 10,2 | 18,2 |
| Température minimale moyenne | 0,1 | 0,9 | 2,7 | 5,8 | 9,2 | 12,7 | 14,8 | 14,6 | 11,6 | 8,3 | 3,8 | 0,9 | 7,1 |
| Nombre de jours de gel | 15 | 13 | 10 | 2 | 0 | 0 | 0 | 0 | 0 | 2 | 8 | 14 | 68 |
| Nombre d'heures de soleil | 145 | 158 | 209 | 236 | 271 | 311 | 353 | 304 | 240 | 183 | 144 | 131 | 2685 |
| Nombre de jours avec vent violent | 8 | 7 | 6 | 5 | 7 | 2 | 3 | 3 | 3 | 5 | 5 | 7 | 61 |

DONNÉES CLIMATIQUES

INVENTAIRE COMMUNAL

DÉPARTEMENT 34 : HÉRAULT

COMMUNE 34274 : SAINT-MARTIN-DE-LONDRES

DONNÉES DE CADRAGE

© INSEE SCEES

Superficie cadastrée : 3820 ha dont 2096 ha de bois et forêts

| | 1982 | 1990 |
|------------------------|-------|-------|
| Population | 1 065 | 1 623 |
| Résidences principales | 373 | 573 |
| Résidences secondaires | 69 | 73 |

Distance à :

| | |
|---|--------------|
| La commune la plus fréquentée (Ganges) | 19 km (0h15) |
| La ville de plus de 10 000 habitants la plus fréquentée (Montpellier) | 25 km (0h20) |
| La bretelle d'autoroute ou à la route à quatre voies la plus proche | 15 km (0h10) |

AMÉNAGEMENT DU TERRITOIRE DE LA COMMUNE

Il n'existe pas de friches industrielles sur la commune.

Existence de zones d'activités sur la commune d'une surface de 4 hectares.

EAU ET ASSAINISSEMENT

Eau potable :

Existence d'un réseau d'eau potable.

L'organisation de l'alimentation en eau potable est intercommunale.

Gérée par un syndicat à vocation unique : syndicat intercommunal d'aménagement et d'équipement (SIAE) du PIC SAINT-LOUP.

Commune d'implantation : MATELLES 34153

Assainissement :

Existence d'un réseau d'assainissement.

Le pourcentage de logements desservis est de 85 % , l'organisation d'assainissement est communale.

Traitement des eaux usées :

Existence d'une station d'épuration.

L'organisation du traitement des eaux usées est communale.

TRANSPORTS ET DÉPLACEMENTS*Desserte de la commune :*

- Existence de dessertes régulières et quotidiennes par autocar.
- Existence de dessertes régulières et non quotidiennes par autocar.
- Il n'existe pas de dessertes saisonnières par autocar.
- Existence de service taxi.
- Il n'existe pas de réseau de transport urbain.

CAPACITÉ D'ACCUEIL ET ÉQUIPEMENTS TOURISTIQUES**HÉBERGEMENT COLLECTIF**

| Hôtels et assimilés | Nombre d'établissements | Chambres emplacements | Capacité en lits |
|-----------------------------|-------------------------|-----------------------|------------------|
| Hôtel homologué de tourisme | 1 | 8 | - |
| Hôtel non classé | 0 | 0 | - |
| Résidence de tourisme | 0 | - | 0 |

Établissements spécialisés

| | | | |
|---|---|---|----|
| Auberge de jeunesse, gîte d'étape, refuge | 2 | - | 60 |
| Centre de vacances | 0 | - | 0 |

Autres établissements collectifs

| | | | |
|---------------------------------------|---|----|---|
| Camping homologué | 1 | 80 | - |
| Aire naturelle de camping | 0 | 0 | - |
| Village, maison familiale de vacances | 0 | - | 0 |

AUTRE HÉBERGEMENT TOURISTIQUE

| | | | |
|--|---|----|----|
| Gîte rural | 0 | - | 0 |
| Chambres d'hôtes | - | 3 | 6 |
| Autre meublé touristique ou location saisonnière | 6 | - | 30 |
| Camping à la ferme | 1 | 10 | - |

SERVICES LIÉS AU TOURISME ET AUX LOISIRS

- Pas d'agence de voyages.
- Existence de services liés aux activités de loisirs.
- Pas de services liés à la santé.
- Existence d'un office de tourisme, syndicat d'initiative.

ACTIVITÉS SAISONNIÈRES

Causes d'attraction touristique (oui = 1, non = 0)

| | | | | | | | | | |
|--------------|---|---------------------|---|-------------|---|-----------------------------|---|------------------------------------|---|
| Mer | 0 | Plan d'eau | 1 | Thermalisme | 0 | Artisanat | 0 | Commerciale | 0 |
| Montagne | 0 | Pêche | 1 | Casino | 0 | Culture : festival | 1 | Divertissement, parc d'attractions | 1 |
| Forêt | 1 | Chasse | 1 | Gastronomie | 1 | Culte : pèlerinage | 0 | Congrès | 0 |
| Campagne | 1 | Curiosité naturelle | 1 | Vignoble | 1 | Sportive sauf mer, montagne | 1 | Autres causes | 0 |
| Parc naturel | 0 | Monument, musée | 1 | Ville étape | 1 | | | | |

Principales causes d'attraction :

- Monument, architecture, musée, trésor.
- Plan d'eau.
- Campagne.

Intensité touristique

| janvier | février | mars | avril | mai | juin | juillet | août | septembre | octobre | novembre | décembre |
|---------|---------|------|-------|-----|------|---------|------|-----------|---------|----------|----------|
| 1 | 1 | 1 | 2 | 1 | 3 | 4 | 4 | 3 | 1 | 2 | 1 |

0 = nulle, 1 = faible, 2 = moyenne, 3 = forte, 4 = très forte

Pas de commerces ou services saisonniers cessant totalement leur activité durant plus de 3 mois consécutifs.

SPORTS, LOISIRS ET CULTURE

Équipements sportifs et de loisirs sur des sites aménagés.

| présents | état (*) | absents | commune fréquentée |
|-------------------------------|----------|------------------------------------|-------------------------|
| Sentiers, circuits, parcours. | 2 | Base de plein air et de loisirs. | MONTPELIER 34172 |
| | | Plage ou baignade aménagée. | PALAVAS-LES-FLOTS 34192 |
| | | Base nautique, plan d'eau. | PALAVAS-LES-FLOTS 34192 |
| | | Port de plaisance, halte fluviale. | |
| | | Ski piste ou fond. | |

Autres équipements sportifs et de loisirs.

| présents | état (*) | absents | commune fréquentée |
|---------------------------------|----------|-----------------------|--------------------|
| Terrain de grand jeux. | 2 | Piste d'athlétisme. | MONTPELLIER 34172 |
| Terrain de petits jeux. | 2 | Centre équestre. | |
| Installation sportive couverte. | 2 | Tennis couvert. | |
| Tennis non couvert. | 3 | Piscine non couverte. | |
| | | Piscine couverte. | MONTPELLIER 34172 |

(*) état : 1 = neuf, 2 = satisfaisant, 3 = à rénover

Équipements culturels et socioculturels.


| Présents | Absents | commune fréquentée |
|--------------------------------|--------------------------|--------------------|
| École de musique. | Cinéma | MONTPELLIER 34172 |
| Salle de spectacle | | |
| Bibliothèque fixe | | |
| Bibliothèque mobile | Centre culturel | MONTPELLIER 34172 |
| | Centre socioculturel | MONTPELLIER 34172 |
| Foyer rural, salle polyvalente | Lieu de distraction | |
| | Centre aéré pour enfants | |
| | Musée | |

Activités culturelles, socioculturelles ou sportives.

| Présents | Absents |
|----------------------------------|---------|
| Association sportive | |
| Club troisième âge | |
| Groupe musical, théâtre, fanfare | |



ENEZ DÉCOUVRIR
LE VOL EN PLANEUR
AU
CENTRE RÉGIONAL DE VOL À VOILE
DU PIC ST-LOUP



LES ACTIVITÉS

Ouvert tous les jours, LE C.R.V.V du Pic St-Loup vous offre la possibilité de pratiquer le vol à voile, activité sportive de loisir destinée au plus grand nombre.

Dans un site remarquable, en compagnie d'une équipe passionnée et dynamique, vous découvrirez les joies de glisser dans les airs et de voler de vos propres ailes

LES FORMULES

- Vols d'initiation et de découverte.
- Ecole de pilotage en planeur
- Stage de perfectionnement
- Vol sur la campagne

EQUIPE D'ENCADREMENT

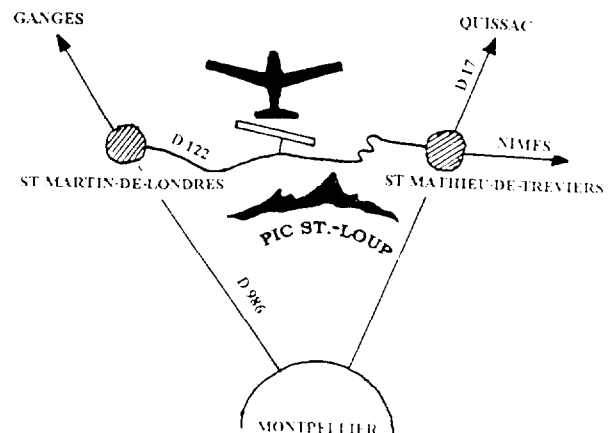
- Un chef de centre
- Un chef pilote
- 15 instructeurs

LE MATÉRIEL

- 8 Planeurs biplaces
- 15 Planeurs monoplaces
- 3 Avions remorqueurs

**Venez nous voir à l'aérodrome,
au pied du Pic St-Loup**

Pour tout renseignement
Aérodrome - 34380 - St Martin-de-Londres
☎ 04.67.55.01.42



Saint-Martin-de-Londres

Saint-Martin-de-Londres s'est bâti autour de l'église au début du X^e siècle. Sous l'influence bénéfique de Saint-Benoît d'Aniane, des moines fondent un nouveau prieuré dans le vallon de Londres. L'église est dédiée à Saint-Martin.

Elle est honorée par la conservation d'un fragment de la vraie croix du Christ, cadeau de Charlemagne à Guillaume d'Aquitaine retiré au monastère de Saint-Guilhem. Au fil du temps, le village s'édifie autour de l'église et s'abrite derrière une seconde enceinte fortifiée dont la tour de l'horloge et celle de la rue de l'Ayet sont des vestiges. L'église, elle, n'a subi aucune déprédation depuis sa construction. On peut admirer aujourd'hui dans sa pureté d'origine ce rare spécimen d'église à coupole, romane dans sa forme et byzantine dans son couronnement. Au cours des siècles, Saint-Martin est sorti de ses enceintes pour devenir un lieu de passages important, une étape entre mer et montagne. Au temps des diligences, plusieurs hôtels de voyageurs et relais de chevaux amenaient une activité intense et des emplois pour les gens du village. Aujourd'hui, ce village accueille toujours avec le sourire les promeneurs venus découvrir sa mémoire.



VISITE DU VILLAGE VISITE GUIDÉE ET EXPOSITIONS

TOUR DE L'HORLOGE, elle fait partie des deuxièmes fortifications (XIV^e siècle)
RUE DU TORRENT DE TOULOUZE, les ouvertures des habitations du côté gauche ont été percées dans le mur des remparts dont on aperçoit encore le chemin de ronde.

PLAN DU CLAUSTRÉ, sur la gauche, la rue de l'Estamaire vous permet d'apprécier l'imposant mur de première enceinte.

PORCHE DU CLOÛTRE, vous permet d'accéder à la place de l'église.

EGLISE ROMANE du XI^e siècle, fondée par des moines de l'Abbaye de Gellone (Saint-Guilhem).

VESTIGES DES REMPARTS, vous les suivez en contournant l'église par la gauche, le long des remparts.

TOUR D'ARNAUD, vous la découvrirez au bas de la rue, elle marque un angle des fortifications.

RUE DU GRAND PORTAIL, elle permet d'accéder au cœur du village.

PLACE DE LA FONTAINE, elle vous offre son ombre et sa fraîcheur.

LES PETITES RUES, à découvrir en flânant dans le vieux village.

Pour une visite guidée plus détaillée et une meilleure connaissance de notre histoire, vous pouvez vous procurer :

HISTOIRE DU PAYS DE LONDRES et St MARTIN : LE VILLAGE - L'EGLISE
Publications du Foyer Rural de Saint-Martin-de-Londres. En vente à l'office de tourisme et en librairie.



AUTOUR DE SAINT-MARTIN

RAVIN DES ARCS, découvrez à pied les gorges du Lamalou (D986 direction Ganges) site naturel et sauvage.

GROTTE DES DEMOISELLES, (D 986 direction Ganges) un magnifique réseau souterrain.

GROTTE DE DE LA CLAMOUSE, à 35 km de Montpellier, près de St GUILHEM LE DESERT, la plus grande grotte aménagée du bas Languedoc.

PONT DE St ETIENNE D'ISSENSAC, et **EGLISE ROMANE**, (route D1) pont très ancien sur l'Hérault (XV^e Siècle)

VALLÉE DE LA BUÈGE, (route D 122) petits villages pittoresques à découvrir sans faute dans un paysage harmonieux.

GORGES DE L'HERAULT, (route D 122) par Causse-de-la-Selle route touristique au cœur de la garrigue.

CHATEAU DE VIVIOURES, (massif de l'Hortus, route D 122 par Mas-de-Londres) à découvrir à partir d'un sentier débouchant sur la route D 122 direction le "Camps".

CHATEAU DE MONTFERRAND, promenade à pied sur la chaîne du Pic Saint-Loup.

PIC SAINT-LOUP, (altitude 658 m) ascension pour tous par la face Sud à partir du village de Cazevielle. Vue panoramique exceptionnelle.

VILLAGE PREHISTORIQUE DE CAMBOUS, accès par la D 113 en direction de Viols-en-Laval.

MUSEE ARCHEOLOGIQUE, Viols-le-Fort (accès D 032).



COTEAUX DU LANGUEDOC

Implanté au V^e siècle avant J.-C. par les Grecs, développé par les Romains puis par les monastères et les abbayes, le vignoble des Coteaux du Languedoc est à l'origine de l'histoire économique et culturelle de la région.


Située entre Narbonne et Nîmes, aux contreforts des Cévennes, c'est l'appellation la plus maritime du Languedoc.

Aujourd'hui, les vignerons des coteaux ont repris les antiques coutumes de production des vins nobles et, aidés par une œnologie de pointe, produisent des vins réputés.

AOC depuis 1985, ces vins blancs, rouges et rosés offrent une palette extraordinaire de goûts et de nuances.

Elevés sur des sols schisteux, ils sont généreux et corsés.

Issus de zones de cailloutis calcaires, ils fournissent des vins fruités, ronds et moelleux.




Aire de production : 12 terroirs.
 Quatourze, La Clape, Picpoul de Pinet, Cabrières, La Méjanelle,
 Pic Saint-Loup, Saint-Georges-d'Orques, Saint-Christol, Saint-Drezéry,
 Saint-Saturnin, Montpeyroux, Coteaux de Vérargues.
 Cépages : Grenache noir, Syrah et Mourvèdre (50 % minimum),
 Cinsault, Carignan.

Titre alcoométrique : 11° minimum.

Production : 370 000 hl, avec un rendement limité à 50 hl/ha.

Coteaux du Languedoc
 Maison des Vins
 du Languedoc
 Mas de Saporta
 34970 Lattes
 Tél : 67 06 04 44



Les **XII^{èmes}**
Musicales
 SAINT MARTIN DE LONDRES 1999



Concerts en Églises

FOYER RURAL SAINT MARTIN DE LONDRES

avec le concours de

MAIRIE DE SAINT MARTIN DE LONDRES

CONSEIL GENERAL DE L'HERAULT

CONSEIL REGIONAL DU LANGUEDOC-ROUSSILLON

CAISSE D'EPARGNE

COOPERATIVE D'ELECTRICITE

DE SAINT MARTIN DE LONDRES

La garrigue de Joseph Delteil

« Savez-vous ce qu'est la garrigue ? Rien de la haute futaie, rien de la vague lande, mais un chaud système de collinettes sans le sou, ardentes, intimes, peuplées de mâle pierraille, avec par-ci, par-là, de rares bouquets de chênes nains, de la bruyère et de la lavande à foison. Le tout à tort et à travers. Sèches que le diable y ferait fortune. Et qu'une allumette en a raison.

A flanc de coteau, quelques rares oliveraies miroitent comme la peau des blondes. Parfois un carré de vigne montre çà et là son nez vert. Une longue ligne d'amandiers descend boire au ruisseau.

Là-haut, trois nuages se baladent dans le ciel, las comme des chiens qui laissent pendre leur langue.

C'est un pays orageux, tout dévoré de vents. Quelque chose le marque qui rappelle la cruauté à la fois et la mollesse des satrapes et des jardins de Damas. Il m'enivre chaque fois que je le revois par exemple comme un cédrat. Par les chemins, des bandes de gosses crieurs de peaux de lapins qui sont asiatiques jusqu'aux ongles, le sang espagnol, le sang arabe partout visibles à travers la dentelle des veines. »

(Joseph Delteil, texte d'introduction à Garrigue, de Bob Ter Schiphorst et François-Bernard Michel, 1979).

Extrait du Guide Bleu Hachette
"Languedoc-Roussillon"

Les objectifs du plan-qualité pour le pays d'accueil

* Objectifs généraux de la démarche

Le plan qualité se veut une démarche globale impliquant de nombreux acteurs au niveau européen, national, régional, départemental et local. C'est :

- un projet de développement touristique intégré et global sur le long terme, associé à la politique de contractualisation des pôles et à celle des projets Leader de ce territoire ;
- un plan relatif à l'ensemble des prestataires et des prestations touristiques ;
- un projet de valorisation globale du territoire ;
- une démarche prenant en considération la qualité globale des prestations en vue de répondre aux besoins des touristes et de satisfaire leurs attentes ;
- une démarche de développement local basée sur la participation active des acteurs locaux dans la mise en œuvre des actions.

* Objectifs spécifiques pour le pays d'accueil

Le plan qualité vise à :

- favoriser un développement touristique harmonieux et cohérent permettant d'améliorer les re-

tombées économiques, de favoriser la pérennité des entreprises et de mieux répondre aux attentes de la clientèle ;

- mieux structurer la mise en marché de l'offre en développant les partenariats et les réseaux ;
- favoriser l'émergence d'une qualité commune et globale sur le territoire : améliorer la qualité de l'ensemble des prestations offertes en terme de structures d'hébergement, de prestations et d'activités, tant au niveau quantitatif que qualitatif ;
- rendre le territoire plus attractif : améliorer son image et sa notoriété ; favoriser des actions de promotion concertées portant sur l'ensemble du territoire ;
- améliorer le contexte général dans lequel les projets actuels s'insèrent et renforcer les liens entre les différentes initiatives de qualité du territoire pour consolider les actions et les résultats acquis (Leader, démarche Qualité Hérault).

A terme, ce plan qualité devrait pouvoir être adapté aux autres destinations touristiques environnantes (Haut Languedoc, parc naturel régional, Causses, Vallée de l'Hérault, Minervois).