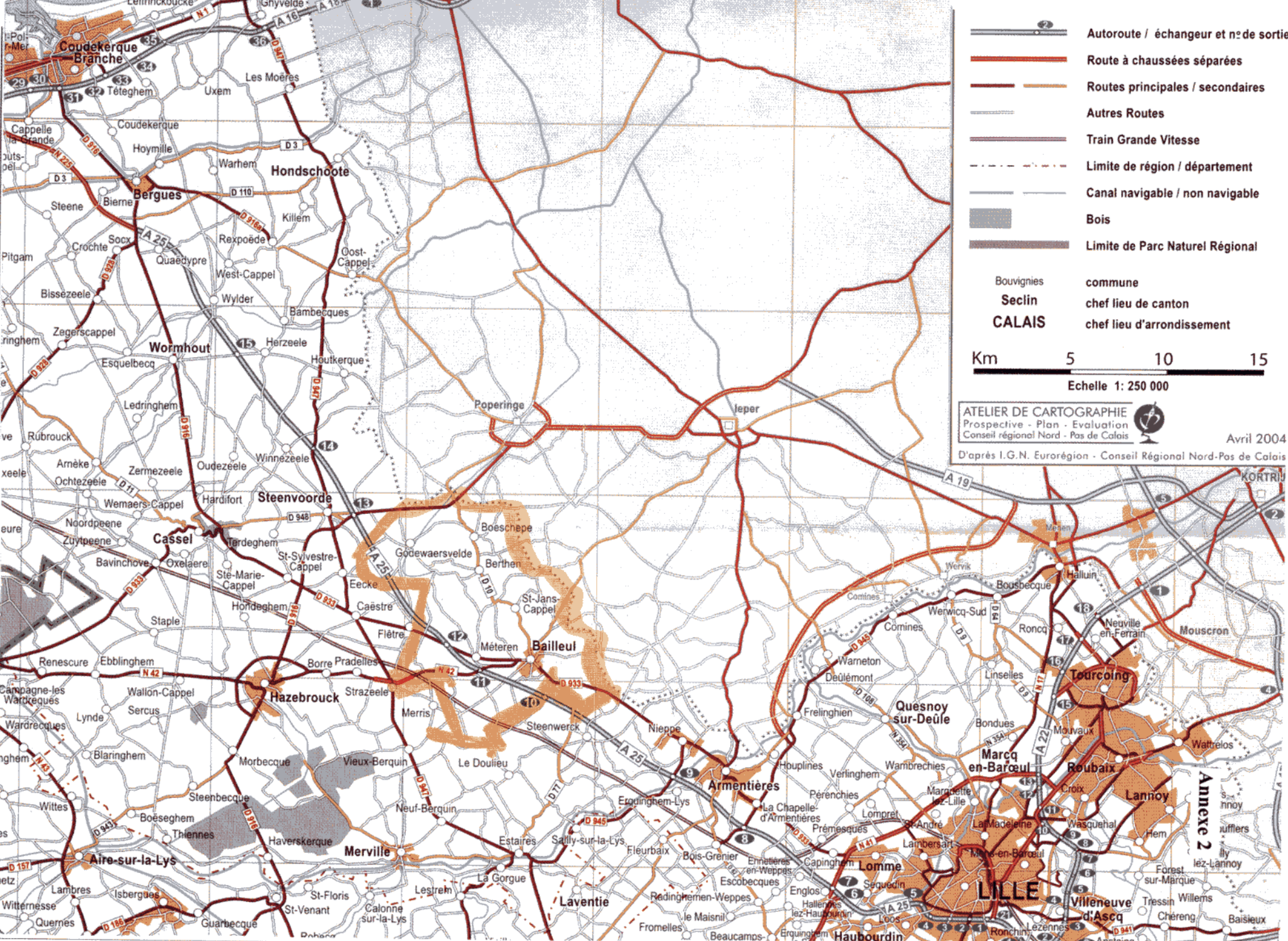








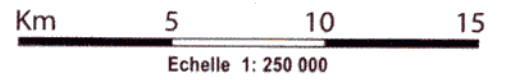


Temps d'accès routier à Lille





-  Autoroute / échangeur et n° de sortie
 -  Route à chaussées séparées
 -  Routes principales / secondaires
 -  Autres Routes
 -  Train Grande Vitesse
 -  Limite de région / département
 -  Canal navigable / non navigable
 -  Bois
 -  Limite de Parc Naturel Régional
- Bouvignes commune
 Seclin chef lieu de canton
 CALAIS chef lieu d'arrondissement



ATELIER DE CARTOGRAPHIE
 Prospective - Plan - Evaluation
 Conseil régional Nord - Pas de Calais

Avril 2004
 D'après I.G.N. Eurorégion - Conseil Régional Nord-Pas de Calais