



1

Paysage vu depuis la ferme-brasserie vers Ravensberg



2

Pâturée située au nord du gîte.



3

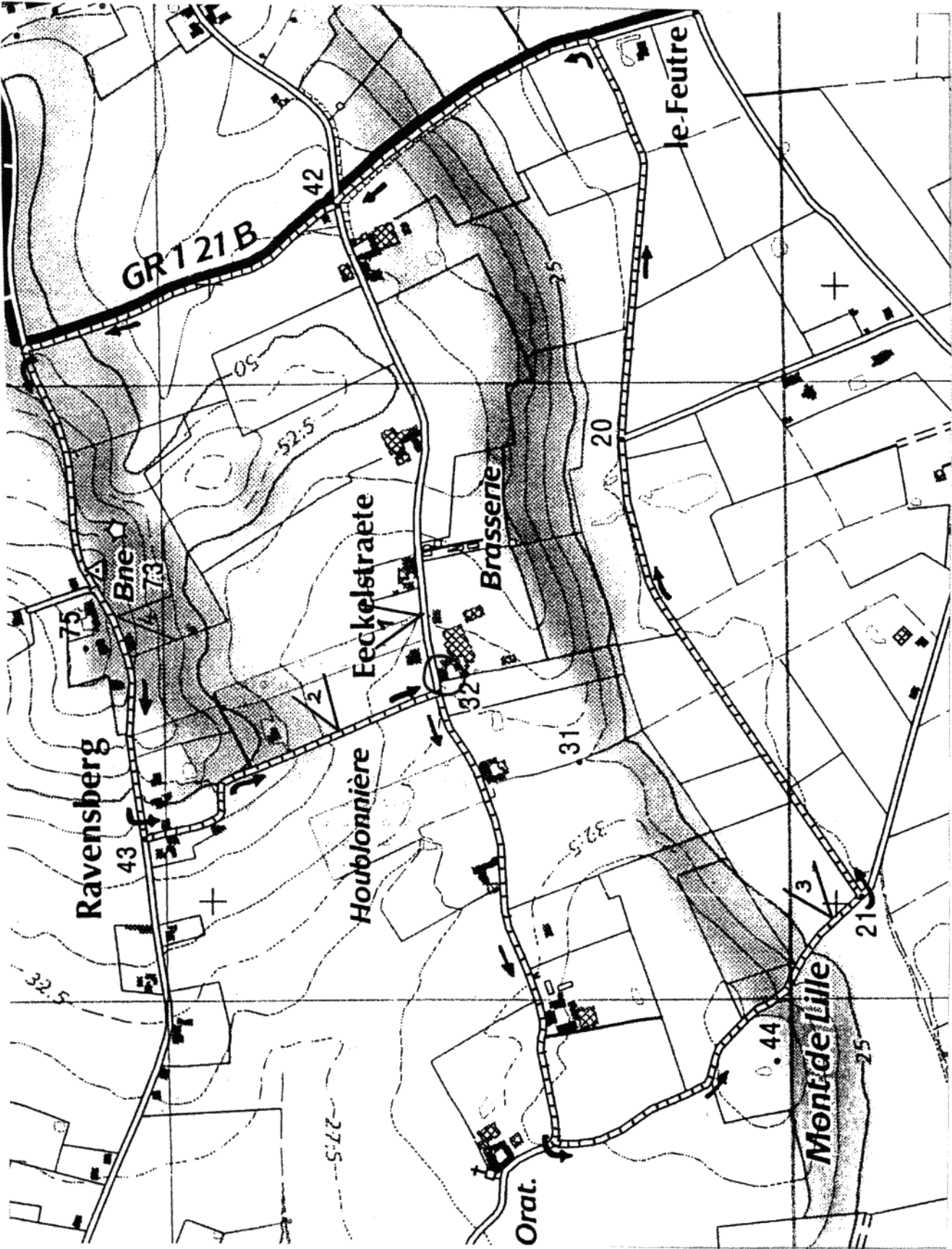
Paysage vu depuis le point côté 21, au carrefour situé en contre-bas du Mont de Lille.






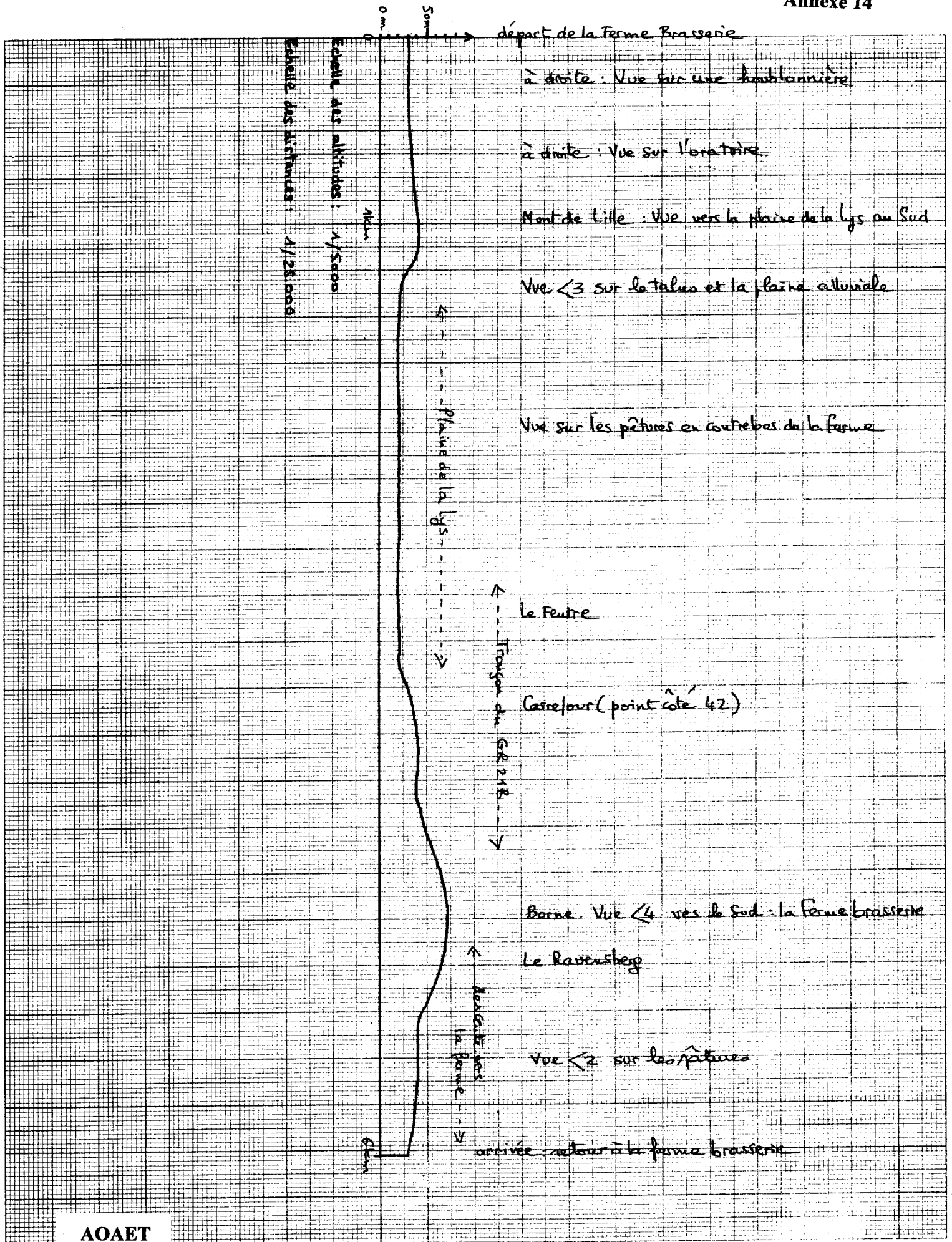
4

Paysage vu depuis la borne 73 vers la houblonnière et la ferme-brasserie.

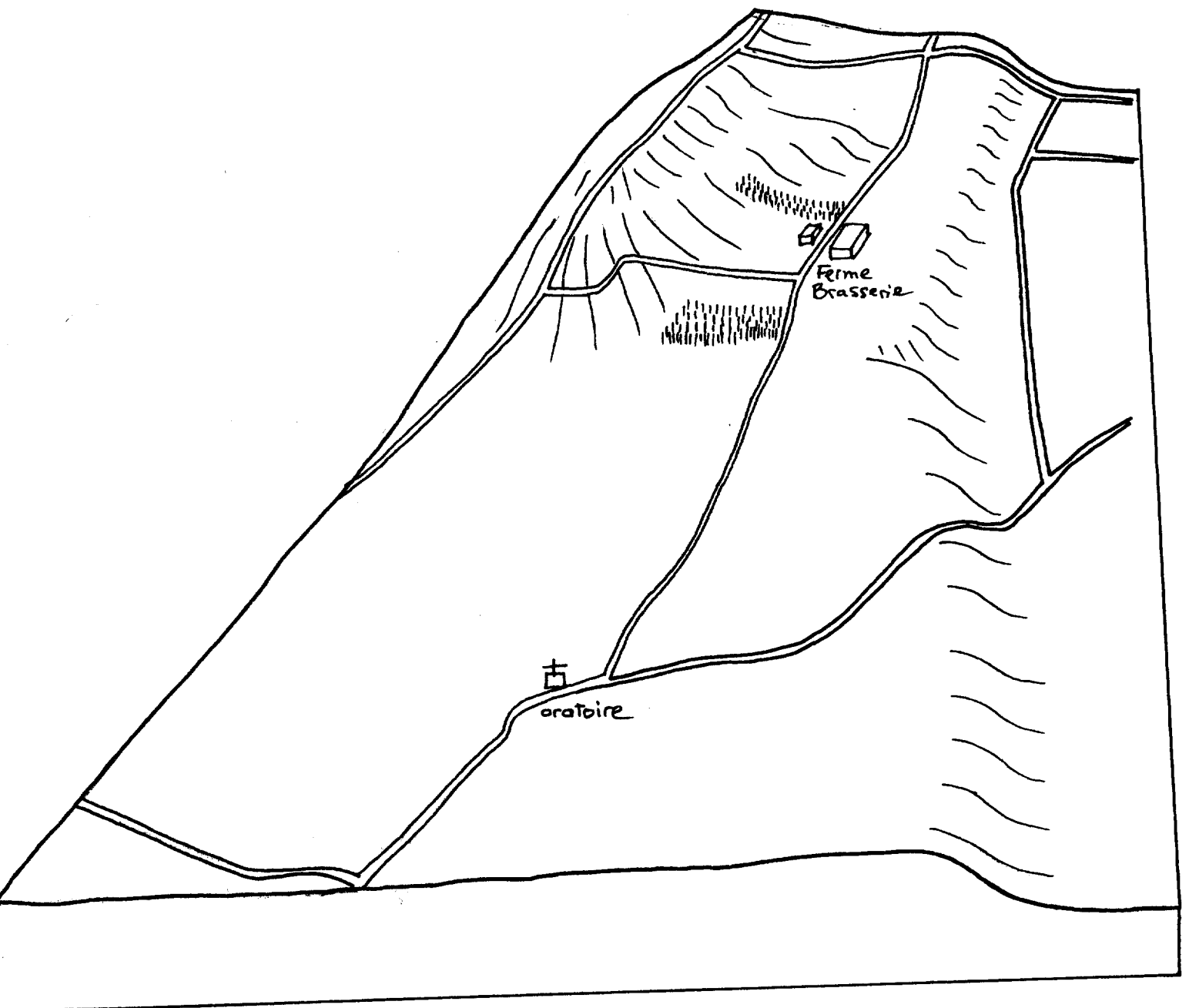




-  Point de vue photographié
-  Circuit proposé
-  Départ et retour du circuit



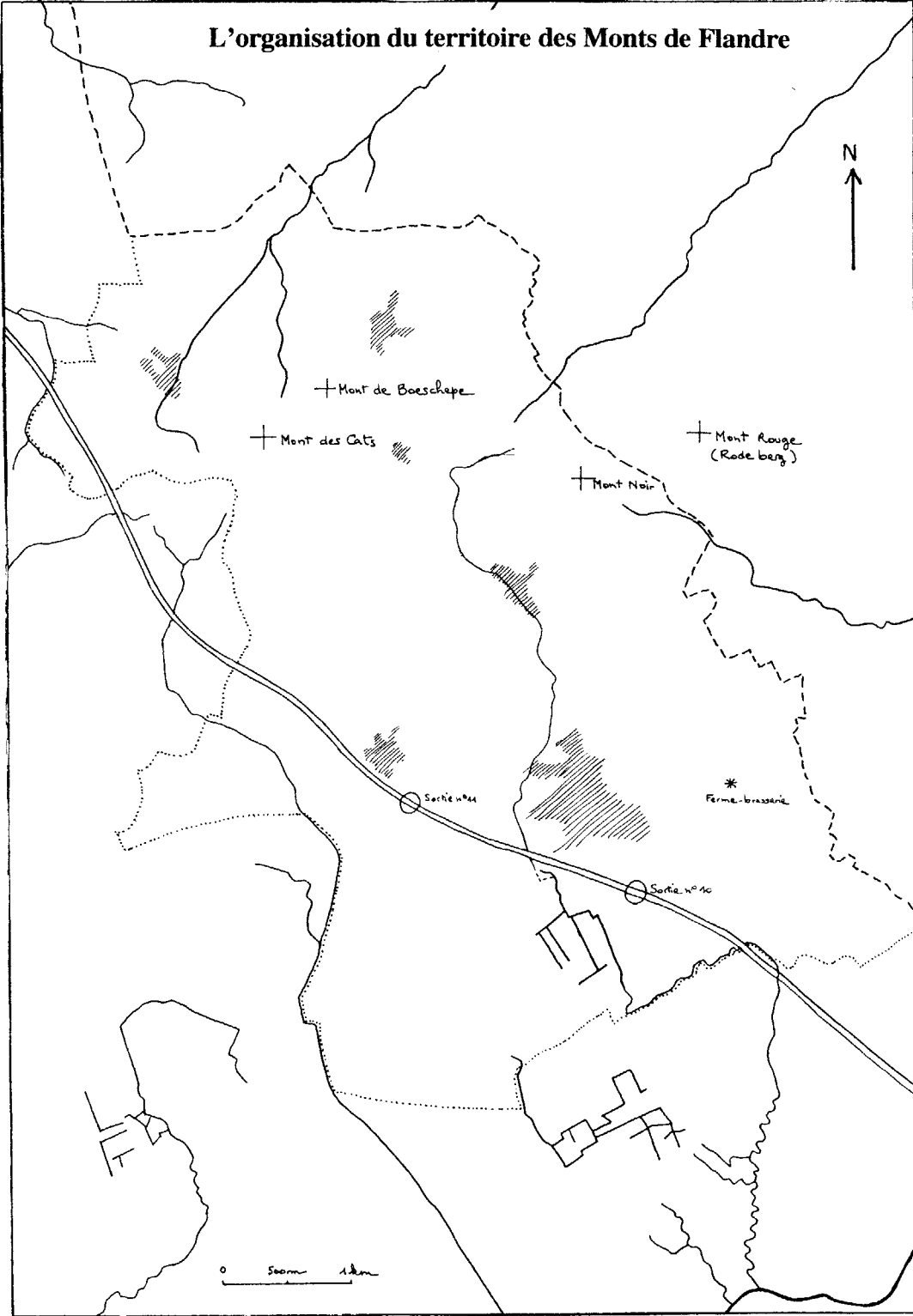
Est-Nord-est



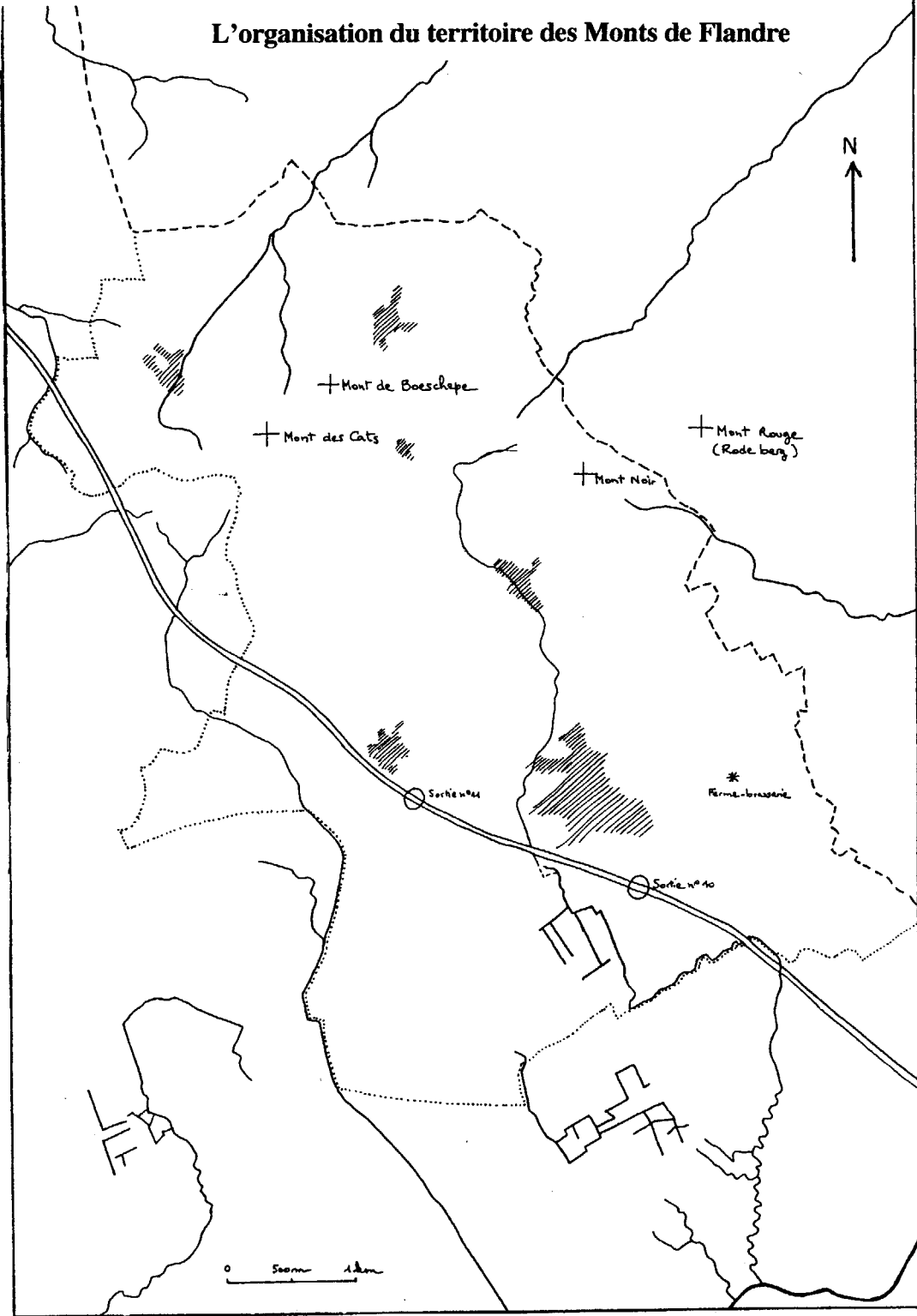
L'organisation du territoire des Monts de Flandre






- Limite du territoire des « Monts de Flandre »
- //// Habitat aggloméré
- + Point culminant
- ⊗ Autoroute et sortie
- ⌈⌋ Élément caractéristique du réseau hydrographique

Légende :



L'organisation du territoire des Monts de Flandre



-  Limite du territoire des « Monts de Flandre »
-  Habitat aggloméré
-  Point culminant
-  Autoroute et sortie
-  Élément caractéristique du réseau hydrographique

Légende :

un exemplaire est à compléter et à rendre avec la copie