

BACCALAUREAT PROFESSIONNEL

HISTOIRE ET GEOGRAPHIE

- U 52 -

Durée : 2 h 00

Coefficient : 2

AUCUN DOCUMENT N'EST AUTORISÉ

L'USAGE DE LA CALCULATRICE N'EST PAS AUTORISÉ

LE CANDIDAT TRAITERA AU CHOIX LE SUJET 1 OU LE SUJET 2

BACCALAUREAT PROFESSIONNEL

HISTOIRE ET GEOGRAPHIE

- U 52 -

SUJET 1

LES REGIMES TOTALITAIRES EN EUROPE AU XX^{ème} SIECLE

- Document 1** Lettre de Goebbels adressée à Hitler en 1924 suite au putsch de Munich.
- Document 2** Affiche du Politburo en 1950.
- Document 3** Photographie de membres d'une organisation national-socialiste.
- Document 4** Témoignage d'un paysan en URSS en 1933.
- Document 5** Nombre de victimes juives pendant la Seconde Guerre mondiale.

QUESTIONS

- Question 1** (document 1) *1 point*
A partir de cette lettre, décrivez la relation entre Hitler et ses militants.
- Question 2** (documents 1 et 2) *2 points*
En étudiant la composition de l'affiche, caractérisez le mode de gouvernement de l'URSS.
En quoi cette affiche peut-elle être rapprochée de la lettre de Goebbels ?
- Question 3** (document 3) *2 points*
En vous appuyant sur la lecture de cette photographie, montrez quelques aspects spécifiques du totalitarisme.
- Question 4** (document 4) *2,5 points*
Quel est le motif de la condamnation de ces paysans ?
Quelle est la peine à laquelle les koulaks sont condamnés ?
- Question 5** (documents 4 et 5) *3,5 points*
Expliquez les conditions dans lesquelles les koulaks ont été déportés.
Montrez en quoi on peut établir un parallèle avec le régime nazi.
- Question 6** (documents 4 et 5) *2 points*
A partir des documents 4 et 5, mettez en évidence une différence fondamentale entre le totalitarisme nazi et le totalitarisme soviétique.
- Synthèse** *7 points*
A partir de l'analyse des documents et de vos connaissances, vous rédigerez un texte d'une vingtaine de lignes sur le sujet suivant :

Les régimes totalitaires en Europe au XX^{ème} siècle.

Document 1:

LETTRE DE GOEBBELS A HITLER EN 1924.

Comme une étoile qui se lève, vous êtes apparu devant nos yeux émerveillés, vous avez accompli des miracles pour nous éclairer et, dans un monde de scepticisme et de désespoir, vous nous avez donné la foi. Vous vous dressiez au-dessus des masses, vibrant de foi et sûr de l'avenir, possédé par la volonté de libérer ces masses grâce à votre amour sans limite pour tous ceux qui croient au nouveau *Reich*. Dès les premiers jours, nous avons vu le spectacle d'un homme qui arrachait leur masque aux visages tordus par la cupidité, aux visages de parlementaires médiocres. [...]

En face du tribunal de Munich, vous avez grandi à nos yeux jusqu'à prendre les nobles proportions du *Führer*. Ce que vous avez dit, ce sont les plus belles paroles qu'on ait prononcées en Allemagne depuis Bismarck. Vous avez exprimé plus que votre propre souffrance. [...] Vous avez exprimé le besoin de toute une génération, confusément en quête d'hommes et de mission. Ce que vous avez dit constitue le catéchisme de la nouvelle croyance politique, née du désespoir d'un monde sans Dieu qui s'effondre. [...] Nous vous remercions. Un jour, l'Allemagne vous remerciera.

Source : lettre de Goebbels adressée à Hitler en 1924 suite au putsch de Munich, Documentation photographique n° 7037, octobre 1996 (page 20, fiche n°3).

Document 2 :

AFFICHE DU POLITBURO EN 1950



Source : L'histoire n° 273, février 2003 (page 47)

Au premier plan : Joseph Staline.

Dans le médaillon à gauche : Lénine.

Arrière plan : L'identité des autres personnes n'est pas significative.

Politburo : organisme collégial de direction de l'URSS.

Document 3 :

PHOTOGRAPHIE DE MEMBRES D'UNE ORGANISATION NATIONAL-SOCIALISTE



Source : cl. R. Dazy non daté, l'Histoire n° 58, juillet août 1983 (page 8)

TEMOIGNAGE D'UN PAYSAN EN URSS EN 1933

Trois jours plus tard, des hommes armés de fusil ont fait irruption la nuit et ils ont frappé aux fenêtres, ils ont dit: "ouvrez la porte !" Ensuite ils sont entrés et ils ont demandé : "est-ce qu'il y a des koulaks* chez toi ?" Oui, fut la réponse. Les pauvres enfants et mes frères s'étaient installés pour se reposer pour oublier la misère et la tristesse et la douleur. Ensuite on leur a montré dans quelle chambre ils dormaient. Alors ils sont entrés et ils ont dit : "Levez-vous, compagnons, vous êtes arrêtés". Alors ils se sont habillés et ils ont dû aller avec eux au soviet* du village. Le jour d'après, on les a jetés en prison. Des troupeaux entiers, comme du bétail, ils ont été chassés, à cause de la ferme du père. Notre père était un homme aisé qui possédait 400 dessiatines* de terre. Nos parents, ils n'ont pas pu les déposséder parce qu'ils sont morts jeunes. Les morts, ils ne peuvent les arrêter. [...]

Les pauvres prisonniers sont restés en prison plusieurs mois. Et puis on les a envoyés avec les familles dans l'Oural. A la maison, les familles et les jeunes enfants ont dû se préparer. Arrive un ordre sévère: emportez une hache, une scie et une pelle. Puis, les chères mamans ont fait des baluchons avec le peu qu'elles avaient et qu'on leur avait donné, baluchons qu'elles ont gardés pour leurs fils jusqu'à ce qu'ils soient amenés à la gare. Ah ! Ce fut là une heure de douleur, abandonner alors la patrie. [...]

Puis les familles ont dû monter dans un wagon à bétail, jusqu'à quarante personnes par wagon, et une fois tous dedans, alors on a fermé les portes. Ah ! Ce fut un concert de lamentations et de pleurs. Ils ont chanté l'hymne: "Jésus, précède-nous", pour la dernière fois. Ce fut l'adieu. Ils ne devaient pas sortir du wagon, même leurs besoins ils devaient les faire à l'intérieur. Cela provoqua une puanteur et une chaleur étouffante à mourir. Pendant des semaines ils ont voyagé jusqu'à ce qu'ils arrivent dans les montagnes de l'Oural. Enfin vint le jour où ils devaient descendre là où était désormais leur patrie.

Lettre jointe à son rapport par le consul d'Italie à Kharkov, Sergio Gradenigo, le 1^{er} octobre 1933 cité dans " Lettre de Kharkov", Cahiers du monde russe et soviétique, Vol.XXX (1-2), Janvier-Juin 1989. p. 90-91.

***Koulak :** paysan propriétaire de sa terre.

***Soviet :** en russe "assemblée", unité de base du pouvoir politique

***Dessiatine :** unité de mesure qui correspond à 1,09 hectare.

Source : témoignage d'un paysan en 1933, Documentation photographique n° 8003, juin 1998 (page 45)

Document 5 :

NOMBRE DE VICTIMES JUIVES PENDANT LA SECONDE GUERRE MONDIALE

Pays	Victimes du génocide (en millions)
Europe de l'est	Total : 4,172
Europe centrale et balkanique	Total : 0,730 Dont Allemagne et Autriche : 0,170 M Tchécoslovaquie-Hongrie : 0,440 M
Europe occidentale	Total : 0,210 Dont Pays-Bas : 0,100 M France : 0,075 M

Source : D'après Raoul Hillberg, *la Destruction des Juifs d'Europe*, Paris, A. Fayard, 1988

BACCALAUREAT PROFESSIONNEL

HISTOIRE ET GEOGRAPHIE

- U 52 -

SUJET 2

LES MÉTROPOLES AMÉRICAINES

- Document 1** La ville américaine : déclin ou renaissance ?
- Document 2** L'espace urbain d'Atlanta.
- Document 3** Photographie d'Atlanta.
- Document 4** L'urbanisation et les grandes agglomérations aux États-Unis.
- Document 5** Les aires urbaines de commandement.

QUESTIONS

- Question 1** (document 1) *2 points*
Déterminez l'évolution de la population des centres-villes américains depuis un demi-siècle.
Quelle politique les municipalités des grandes villes mettent-elles en oeuvre ?
- Question 2** (documents 1 et 2) *3 points*
Comment se manifeste l' « effet du beignet » à Atlanta ?
- Question 3** (documents 3) *2 points*
En quoi cette vue d'Atlanta est-elle fidèle à l'organisation des villes américaines ?
- Question 4** (document 4) *2 points*
Localisez et caractérisez les espaces les plus densément urbanisés aux États-Unis.
- Question 5** (documents 4 et 5) *3 points*
Précisez les différences de fonction et de dynamisme entre les deux principales aires de commandement.
- Synthèse** *8 points*
A partir de l'analyse des documents et de vos connaissances, rédigez un texte d'une vingtaine de lignes sur le sujet suivant :

« Les métropoles américaines »

LA VILLE AMÉRICAINE : DÉCLIN OU RENAISSANCE ?

Une caractéristique majeure des villes américaines est "l'effet du beignet" : le centre se vide de sa substance. Emplois industriels et population y ont fortement décliné depuis un demi-siècle.

Detroit exprime sans doute le mieux cette spirale du déclin qui frappe les grandes villes du Nord-Est du pays.

Le centre-ville juxtapose alors un CBD fréquenté par l'élite économique et des ghettos peuplés de pauvres ne pouvant s'offrir une voiture pour vivre et se rendre en banlieue.

Privée de ressources, la ville est confrontée à des cas sociaux difficiles, à la dégradation de logements insalubres et squattés, et à la criminalité violente des gangs contrôlant leurs territoires.

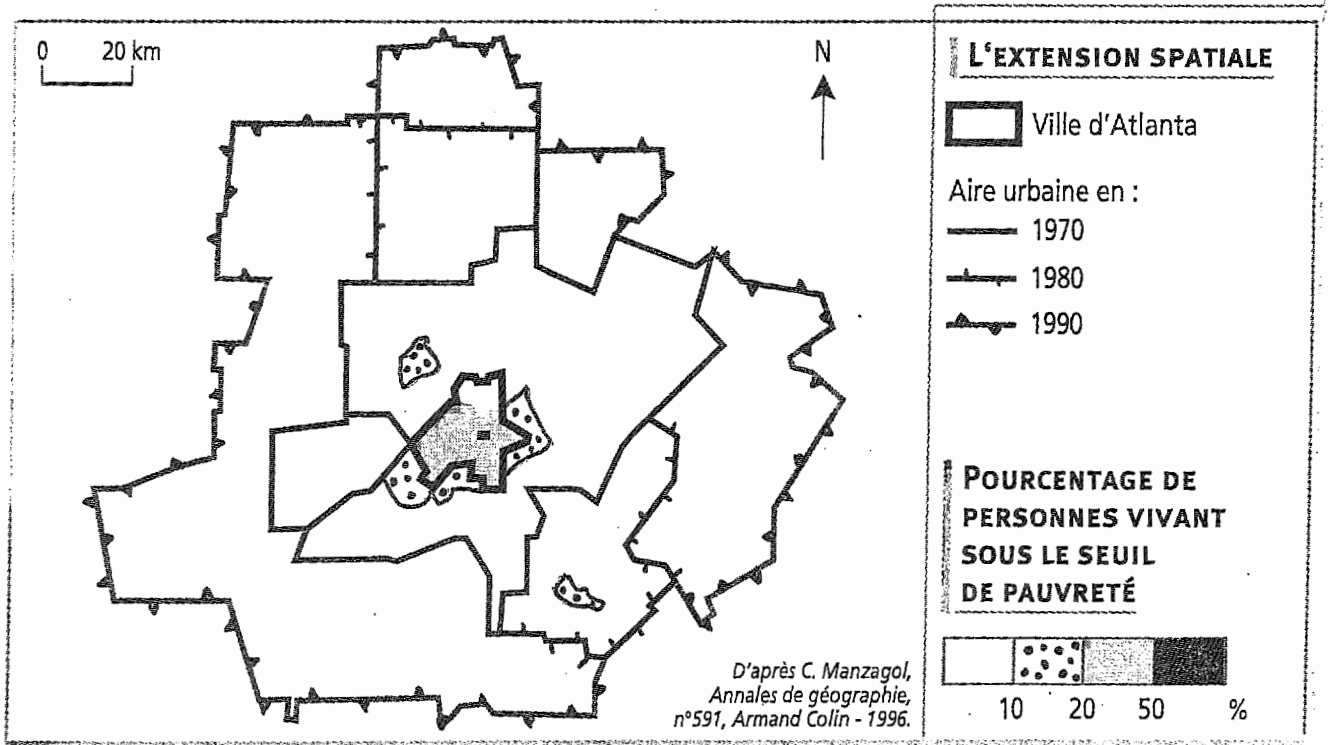
(...)

Par contre, la banlieue résidentielle a les moyens financiers d'offrir des services de qualité à ses résidents. Attirés par les emplois en périphérie urbaine, les nouveaux immigrants asiatiques ne s'installent plus au centre et trouvent un travail plus vite que les Noirs du ghetto. Le cœur de la ville chinoise de Los Angeles n'est plus le Chinatown du centre-ville, mais une commune de banlieue, Monterey Park, alias "Little Taïpeh".


Les municipalités encouragent cependant un retour de populations aisées dans les centres des villes par des campagnes de promotion urbaine ("Pittsburgh, la ville au sourire"...), des politiques d'aide à la réhabilitation de l'habitat ou la rénovation radicale du cœur urbain (remplacement de bâtiments vétustes par des immeubles résidentiels luxueux).

D'après Y. Boquet, Les très grandes concentrations urbaines, SEDES – 2000

L'ESPACE URBAIN D'ATLANTA.

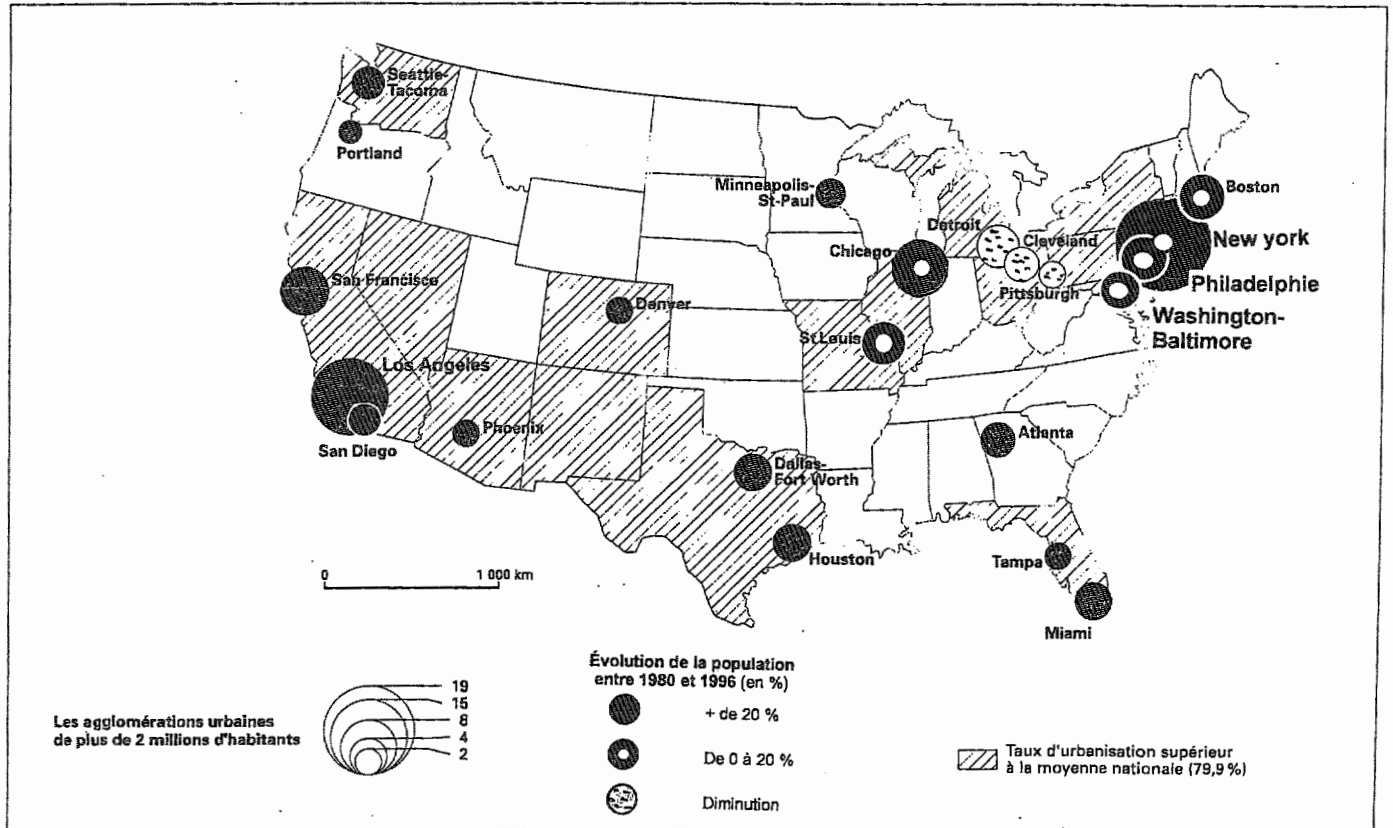


ATLANTA



Source : *Cliché Corbis / Kevin Fleming.*

L'URBANISATION ET LES GRANDES AGGLOMERATIONS AUX ETATS-UNIS



D'après A. Gauthier et G. Raffaelli, L'espace nord-américain, Bréal, 2000.

LES AIRES URBAINES DE COMMANDEMENT

Les États-Unis semblent à l'aube du XXI^e siècle disposer non plus simplement de la Mégalopolis qu'on pourrait qualifier « d'historique » allant de Boston à Washington, mais d'une autre mégalopolis majeure, celle de la côte ouest, allant de San Diego à Seattle et incluant la Californie. À ces structures majeures s'ajoutent, depuis une vingtaine d'années, des mégalopolis secondaires comme celle englobant la vaste aire urbaine allant de Chicago à Toronto en passant par Detroit, celle se diffusant de Dallas à Houston et la Nouvelle-Orléans, ou celle qui inclut tout le Sud-Est d'Atlanta à Miami en passant par Orlando. Ces mégalopolis ont des fonctions différentes dans leurs spécificités de commandement. La plus ancienne, celle du Nord-Est, concentre les sièges des pouvoirs à « capacité mondiale d'intervention » : Maison-Blanche, Pentagone, Banque mondiale et FMI à Washington ; ONU et Bourse de Wall Street à New York ; universités de renommée mondiale à Boston avec le Massachusetts Institute of Technology (MIT) et surtout Harvard, mais aussi à New York avec les deux pôles universitaires. Il semble aujourd'hui que la mégalopolis de l'Ouest américain (le Pacific Rim) regroupe des pouvoirs encore plus décisifs et plus complets au plan des nouvelles technologies, avec notamment la Silicon Valley et la région de Seattle, mais aussi l'étonnante concentration des « pouvoirs culturels » à Los Angeles où se situe le pôle mondial des médias.

A. GOUSSOT,
Les États-Unis dans la nouvelle économie mondiale, Armand Colin, 2000.