

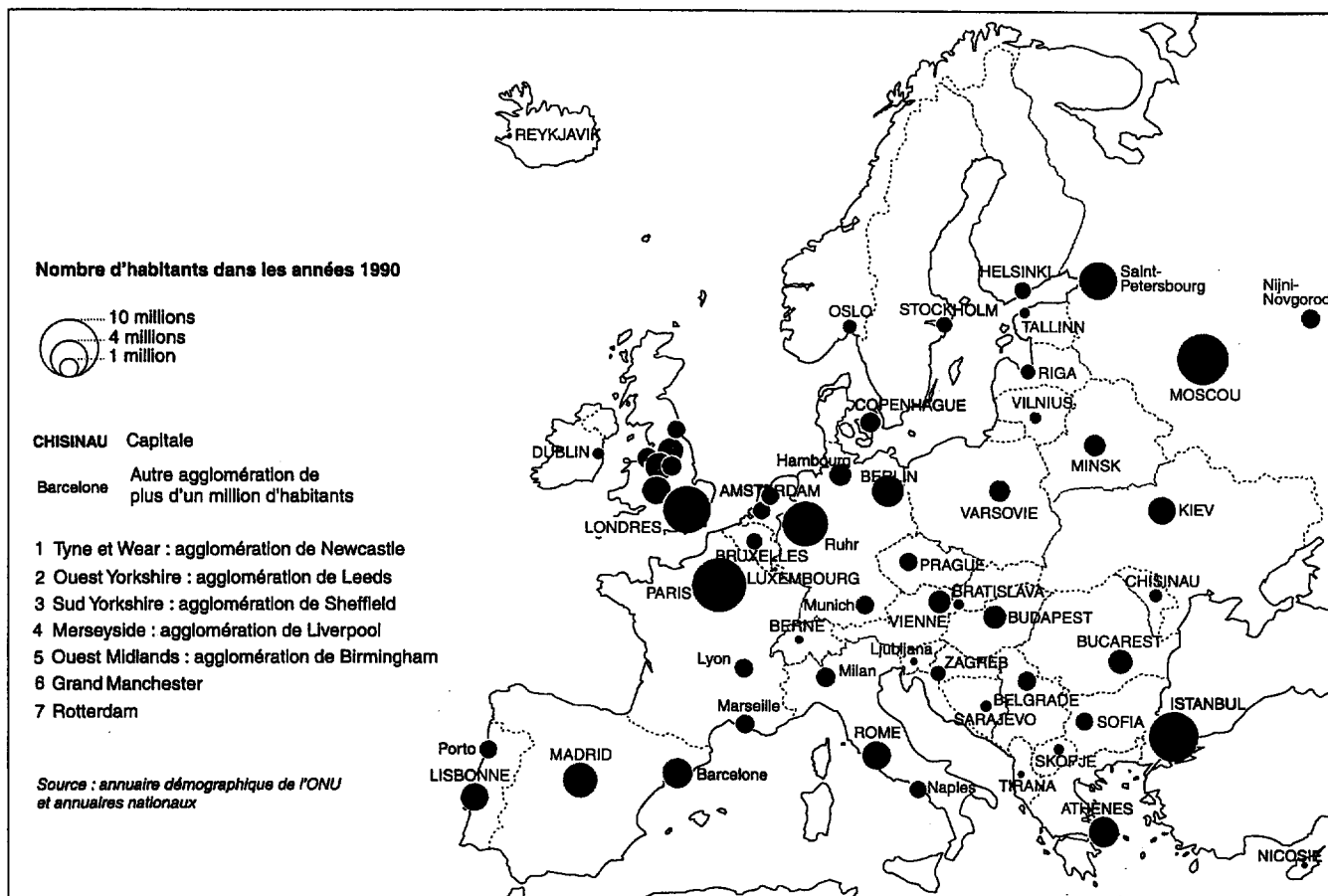
## LISTE DES ANNEXES

<b>ANNEXE 1 :</b>	<b>Carte - Capitales et agglomérations européennes.</b>
<b>ANNEXES II-1 et II-2 :</b>	<b>Clientèle – Accessibilité.</b>
<b>ANNEXE III :</b>	<b>Tourisme et espaces urbains.</b>
<b>ANNEXE IV :</b>	<b>Tourisme urbain et animation culturelle.</b>
<b>ANNEXES V-1, V-2, V-3 et V-4 :</b>	<b>Nouveaux espaces, nouveaux produits.</b>
<b>ANNEXE VI :</b>	<b>Fond de carte – Europe.</b>

### Remarques :

- Les documents proposés en annexe peuvent vous permettre d'étayer votre rapport. Ils ne doivent pas donner lieu à un commentaire systématique et détaillé.
- Un fond de carte, complété, sera rendu avec la copie. L'autre servira éventuellement de brouillon.

ANNEXE 1 – CARTE

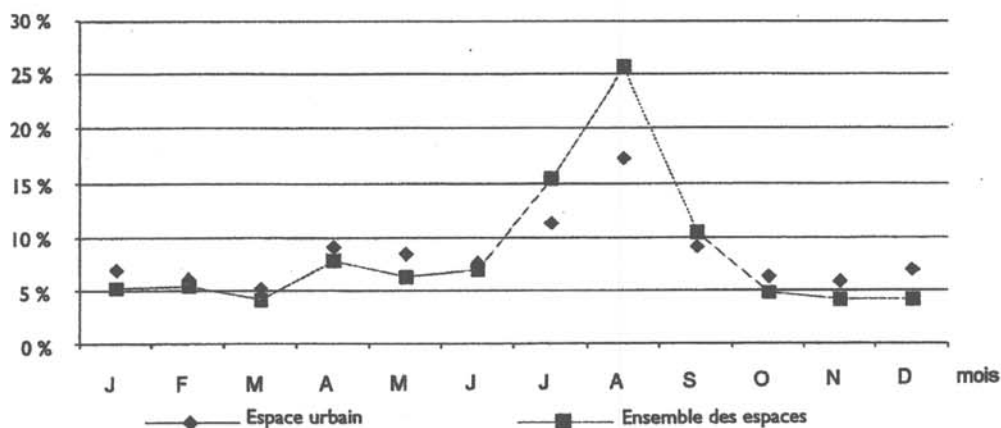


**Les capitales et les agglomérations de plus d'1 million d'habitants en Europe.**

Source : *Les capitales européennes.*

La documentation photographique n° 8020 – avril 2001

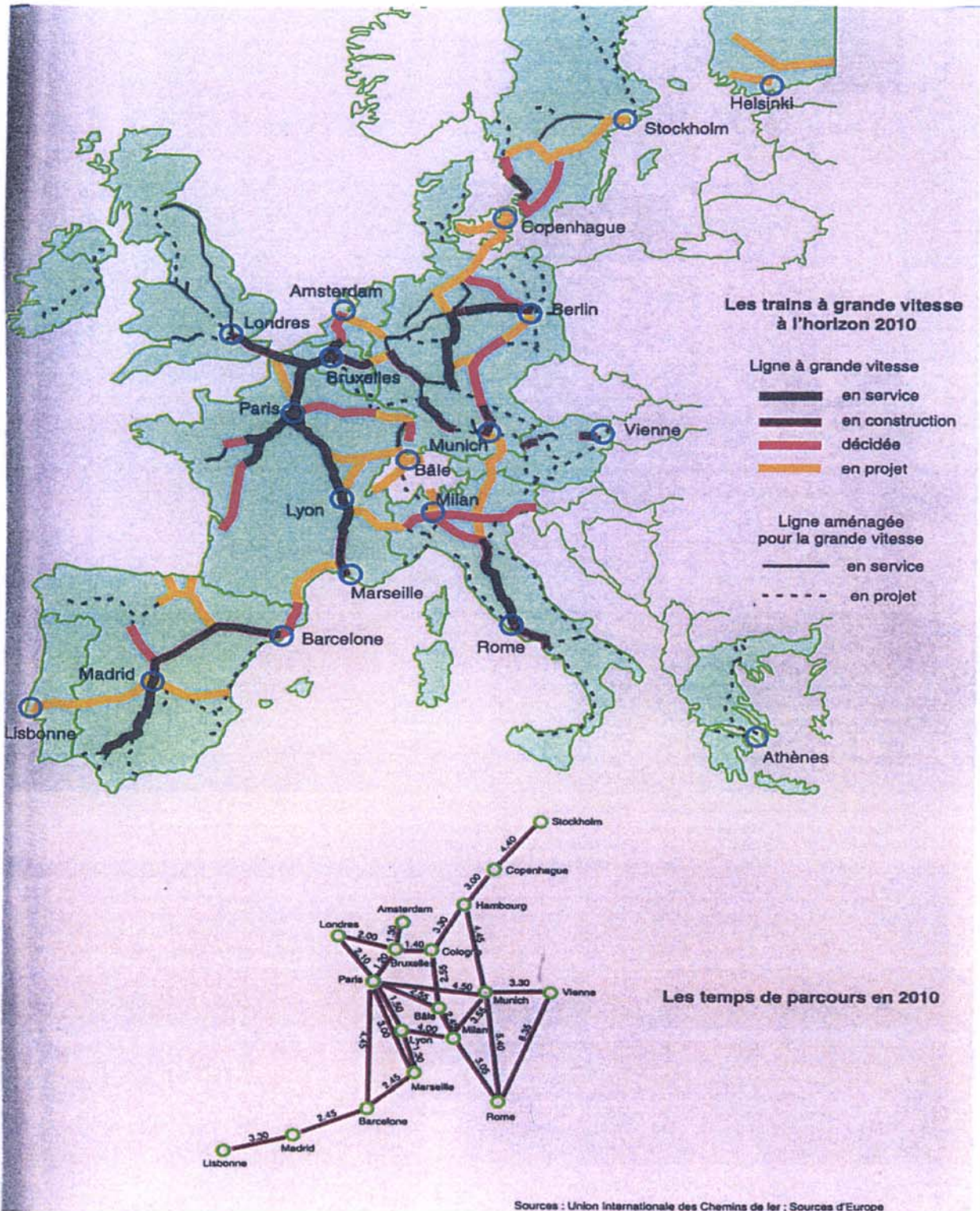
## ANNEXE II.1 - CLIENTÈLE - ACCESSIBILITÉ



**Répartition des séjours urbains des Français selon la date de départ.**  
 Source : *Suivi des déplacements touristiques des Français - 2000*  
 Direction du tourisme – Sofres



Source : *Institut du trafic aérien. www.airports.org*

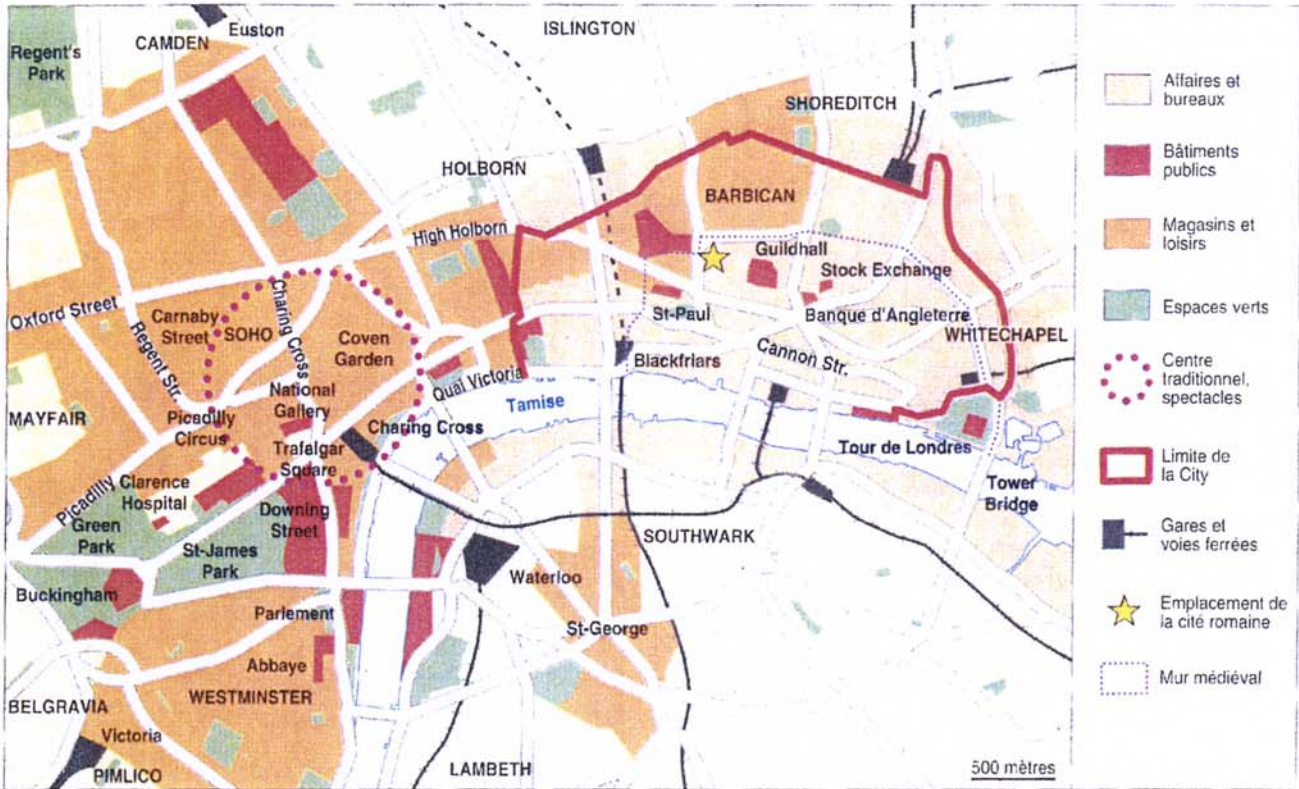


**Le réseau des trains à grande vitesse en Europe à l'horizon 2010**

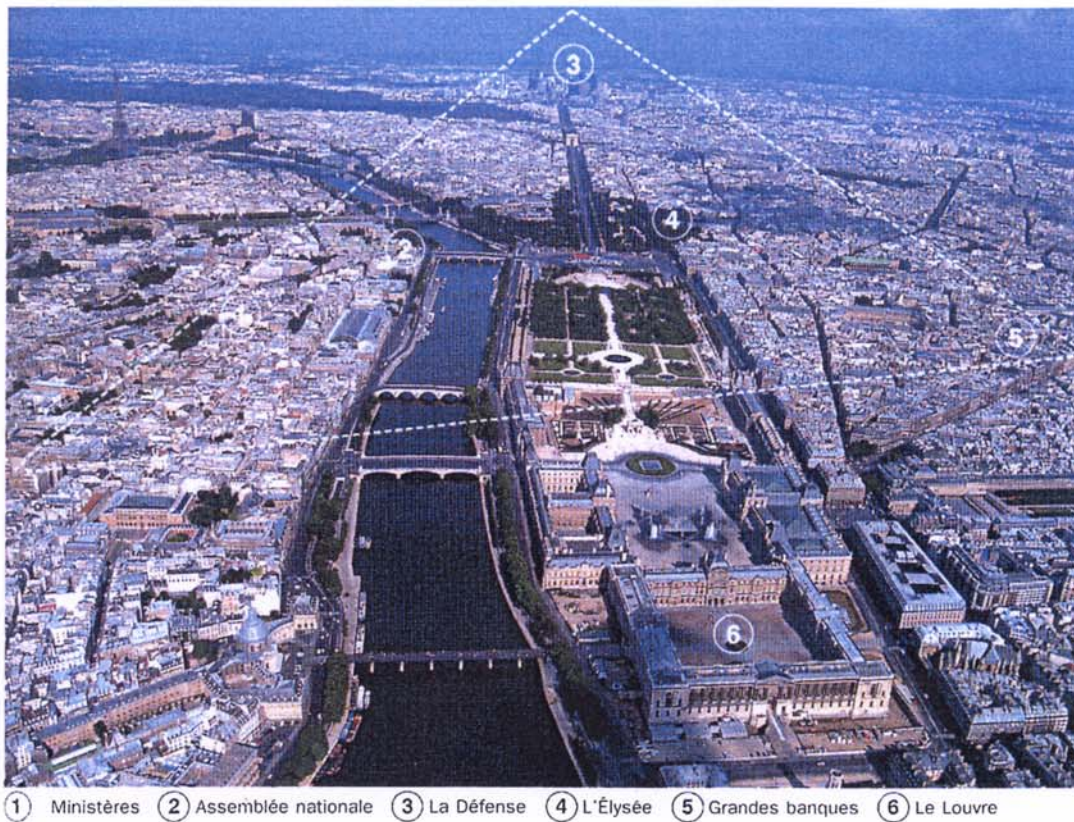
Source : *La documentation photographique* n° 8020 –avril 2001



ANNEXE III – TOURISME ET ESPACES URBAINS



Le centre de Londres



Paris - Vue aérienne – Le triangle d'or  
 Source : *Manuel de Géographie 1ère* – Editions Hatier 1997