



Accès par la route :

Bordeaux/Blaye : 43 km
 Par autoroute A10 (sortie Blaye 40b) RN 137 et RD 937
 Par autoroute A10 (sortie Bourg/Gironde, St André de Cubzac 40a), RD 669
 A10 Bordeaux/Paris sortie 38
 Royan/Blaye : 80 km (60mn)
 Libourne/Blaye : 47 km
 Service régulier de bus entre Bordeaux et Blaye
 Tél. 05 57 42 11 61 - 05 56 43 04 04

Accès par voie ferrée :

Gare de Bordeaux, Libourne, St André de Cubzac
 Tél. 05 56 92 50 50

Accès par avion :

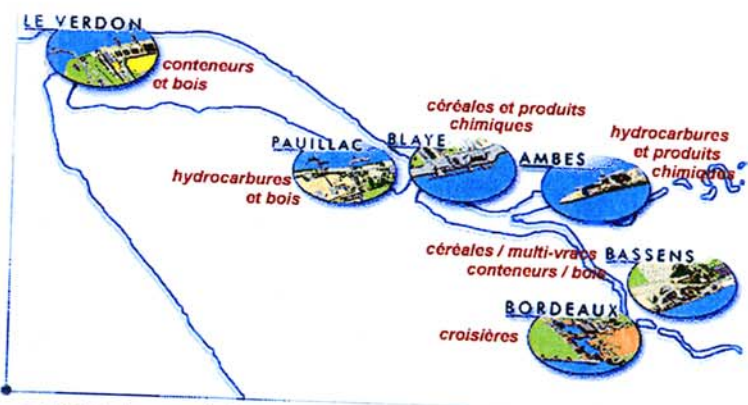
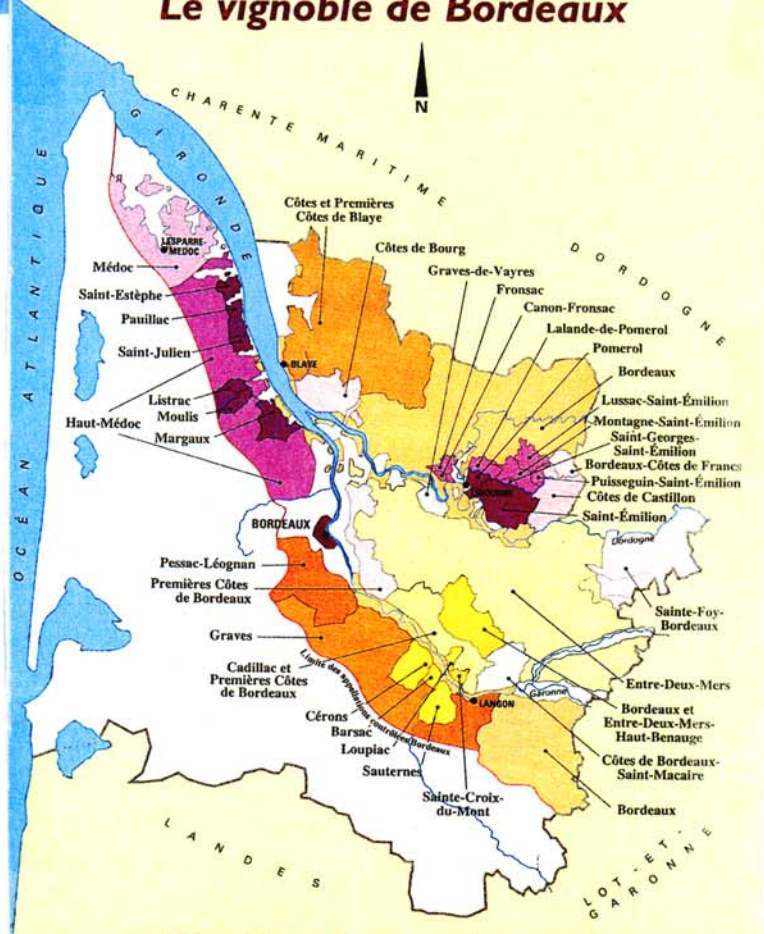
Aéroport de Mérignac : 50 km - Tél. 05 56 34 50 00

Accès par le bac :

Port de Lamarque (Médoc) Blaye - Tél. 05 57 42 04 49
 A 45 mn des plages de l'Atlantique
 A 45 mn de Bordeaux



Le vignoble de Bordeaux

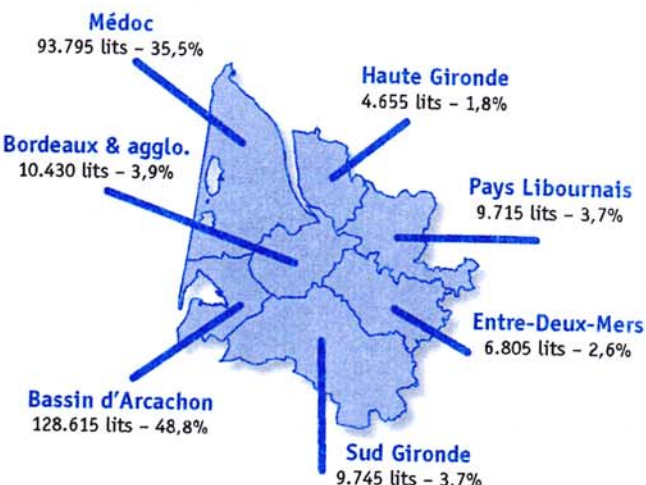


The Bordeaux vineyards

CONSEIL INTERPROFESSIONNEL DU VIN DE BORDEAUX
 1, cours du XXX Juillet - 33075 Bordeaux Cedex
 Tél : 56 00 22 66
 © Atelier Bordelais de Cartographie
 53, Allée Mégevie 33173 Gradignan Cedex
 Tél : 56 75 51 19
 Août 1993, en collaboration avec l'INAO

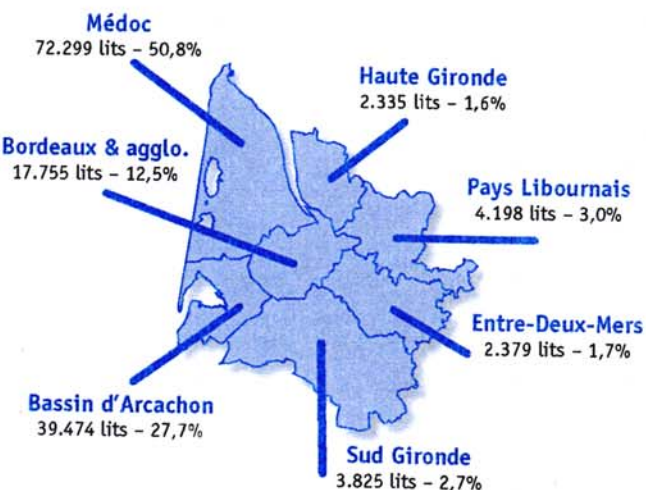
AOAET

Fréquentation des sites / monuments & activités de loisirs - source CDT


Résidences secondaires par secteur
(incluant locations saisonnières hors meublés de tourisme)


Communes	Entrées 2003	Entrées 2004	
Bordeaux			
Bateau l'Aliénor	19.460	19.250	
Musée d'Aquitaine	72.900	78.725	
CAPC Musée d'Art Contemporain	82.049	90.055	
Musée des Beaux Arts	29.168	38.686	
Galerie des Beaux-Arts	25.827	53.233	
Centre National Jean Moulin	20.013	22.588	
Muséum d'Histoire Naturelle	29.174	39.240	
Musée des Arts Décoratifs	26.056	9.973	
Haute Gironde			
Citadelle (estimation)	Blaye	200.000	200.000
Musée Hippomobile «Aux temps des Calèches» ⁽²⁾	Bourg	3.321	4.152
Musée et Villa Gallo-Romaine	Plassac	1.097	1.414
Grotte de Pair-Non-Pair	Prignac-et-Marcamps	9.685	9.613
Pays Libournais			
Bateau Fleur de l'Isle	Saint-Denis-de-Pile	6.108	5.127
Monuments souterrains (entrées payantes)	Saint-Emilion	76.713	72.743
Musée de la Poterie / Hospices de la Madeleine	Saint-Emilion	4.275	3.675
Visites guidées Bastide - OT	Sainte-Foy-la-Grande	219	297
Bateau La Lamproie	Sainte-Terre	2.000	3.000
Médoc			
Phare de Cordouan	Le Verdon-sur-Mer	18.635	16.600
Musée du Phare de Cordouan & des Phares & Balises	Le Verdon-sur-Mer	4.987	5.403
Musée des Arts & Métiers de la Vigne & du Vin	Moulis-en-Médoc	10.053	NC
Château Mouton Rothschild - Musée du vin	Pauillac	18.521	18.359

Source : Comité Départemental du Tourisme de la Gironde

Lits touristiques banalisés par secteur

BLAYE (source : Guide pratique d'hébergement OT du Canton de Blaye)

Capacité d'accueil	
3 hôtels **	41 chambres
1 hôtel *	26 chambres
1 hôtel	33 chambres
1 camping **	50 emplacements
3 chambres d'hôtes	14 chambres
5 meublés	

BLAYE : Bilan de fréquentation touristique (source : O.T. du Canton de Blaye)

	2000	2001	2002	2003	2004
Fréquentations des deux O.T. cumulées	32.395	36.290	31.725	32.627	28.995
Nombre de visiteurs en visites guidées	6.745	5.393	5.555	5.137	4.500
Nombre de visiteurs avec animation		116	553	568	379
TOTAL	39.140	41.799	37.833	38.332	33.874

En bateau...

Plusieurs bateaux promenades proposent des excursions au départ de Bordeaux.

L'Aliénor à Bordeaux
Embarcadère des Quinconces
Quai Louis XVIII
Tél. : 05 56 51 27 90
Croisières avec ou sans repas.

Le Ville de Bordeaux à Bordeaux
Embarcadère des Quinconces
Quai Louis XVIII
Tél. : 05 56 52 88 88
Croisières avec ou sans repas.

Le Burdigala à Bègles
Halte Nautique - Rue Louis Blériot
Tél. : 06 07 19 75 86
Croisières fluviales.

Bateau Taxi Evolution à Bègles
Halte Nautique - Rue Louis Blériot
Tél. : 06 07 19 75 86
Promenades sur la Garonne.

Bordeaux et Gironde Croisière à Bordeaux
Tél. : 06 62 92 07 11
Bateau 6 passagers.

Gabare "Deux Frères" à Ambès
Tél. : 06 12 94 39 86
Pour naviguer comme autrefois sur l'estuaire en suivant la corniche fleurie jusqu'à l'île Verte, ou au fil de la Dordogne jusqu'à Saint-Pardon avec escales dans le vignoble. Du 01/07 au 30/08.

ANNEXE 5

L'Estuaire de la Gironde : un site gigantesque !

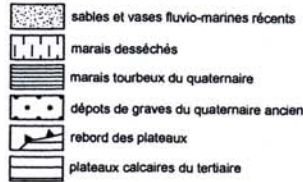
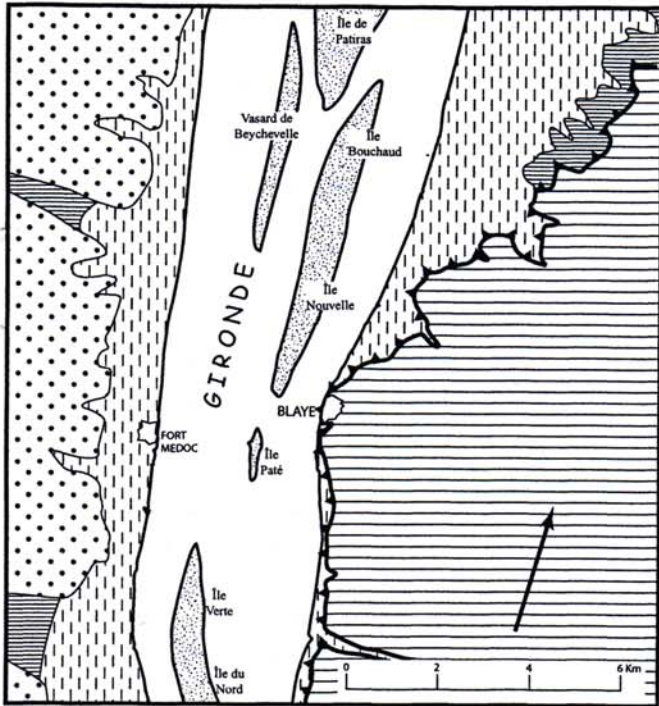
Avec une longueur de 70 km entre le Bec d'Ambès et l'embouchure de la Pointe de Grave et d'une largeur variant de 6 à 10 km, l'Estuaire de la Gironde avec ses 450 km² de surface constitue le plus grand estuaire d'Europe.

L'effet des marées s'y fait profondément sentir et les influences hydrauliques peuvent remonter sur la Garonne jusqu'à 70 km en amont de Bordeaux, ce qui a pour effet d'agrandir d'autant la zone estuarienne.

Le marnage peut atteindre 5 m au Verdon et les débits instantanés peuvent y avoisiner les 100 000 m³/s, soit des débits comparables à ceux du Zaïre en crue.

Les phénomènes sédimentaires y sont particulièrement importants puisque la Dordogne et la Garonne apportent en moyenne chaque année un flux de 2 millions de tonnes de sédiments

Conservatoire de l'estuaire



LE MASCARET

C'est une longue vague déferlante produite dans l'estuaire de la Gironde par le flux et le reflux quotidien : elle se repère encore jusqu'à 120 km à l'intérieur des terres et impose son rythme aux bateliers.

Le Guide Vert (Michelin édition)

Entre Médoc et Blayais : les sols (d'après P. Barrère, H. Enjalbert, G. Viers - Ann. de Géog. n° 370)



Fort-Médoc (XVII^e siècle)



Fort Paté (XVII^e siècle)

Création du réseau des sites majeurs de Vauban

A l'initiative de la Ville de Besançon, une association regroupant les sites majeurs fortifiés par Vauban, vient de se former. Son but principal est d'obtenir auprès de l'UNESCO le label de patrimoine mondial de l'humanité.

Le 30 mars 2005, à l'occasion de la cérémonie annuelle organisée aux Invalides en hommage à la mémoire de Vauban, Besançon et 7 villes réunies en assemblée générale constitutive ont créé officiellement l'association.

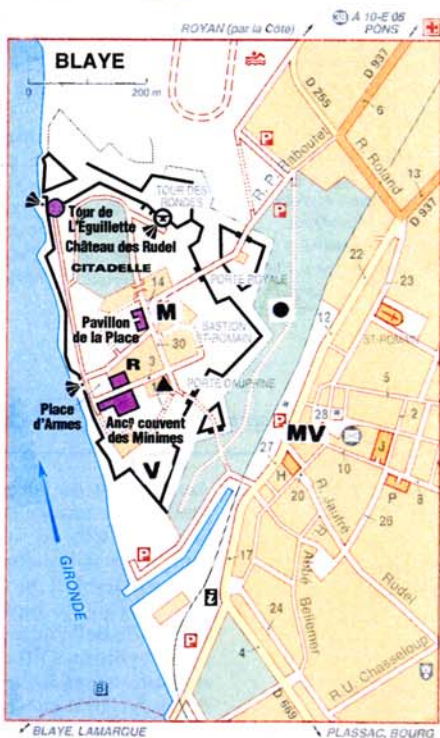
Avec cette cérémonie organisée sous le Dôme des Invalides, les 8 sites, Besançon (Doubs), Blaye (Gironde), Briançon (Hautes-Alpes), Camaret-sur-Mer, (Finistère), Mont-Dauphin (Hautes-Alpes), Neuf-Brisach (Haut-Rhin), Saint-Martin-de-Ré (Charente-Maritime), Villefranche-de-Conflent (Pyrénées Orientales), représentés par les maires et adjoints des communes, ont concrétisé l'idée de la constitution d'un réseau d'inscription au patrimoine mondial de l'humanité portant sur les sites possédant un patrimoine militaire défensif remarquable réalisé par Vauban.

Les critères de choix sont scientifiques, liés à l'intégrité du bâtiment, au soin apporté à sa valorisation et à sa représentativité dans l'évolution du système de défense de Vauban.

L'association vient d'accueillir deux nouveaux membres : Cussac Fort Médoc qui constitue avec Blaye « le verrou de la Gironde » ainsi que Breisach am Rhein, ville allemande, dernier siège de Vauban et ville jumelle de Neuf-Brisach.

Afin d'être présenté à l'UNESCO, le projet de candidature, dont l'association Vauban est également partenaire, devra être validé par les Ministères de la Culture et de l'Environnement pour être déposé par l'Etat français auprès de l'UNESCO au plus tard en janvier 2007, année du tricentenaire de la mort de Vauban.

L'objectif de l'association est également de créer une synergie entre les différents sites membres afin d'organiser une mise en réseau des sites, une communication et une démarche de valorisation communes.



- V.....vignoble de l'Echauguette
- R.....Conservatoire de l'Estuaire
- M.....Musée
-Abbaye St Romain
- ▲.....Office du Tourisme
- MV.....Maison du Vin

Aquitaine, Le Guide Vert (Michelin édition)