

BEP

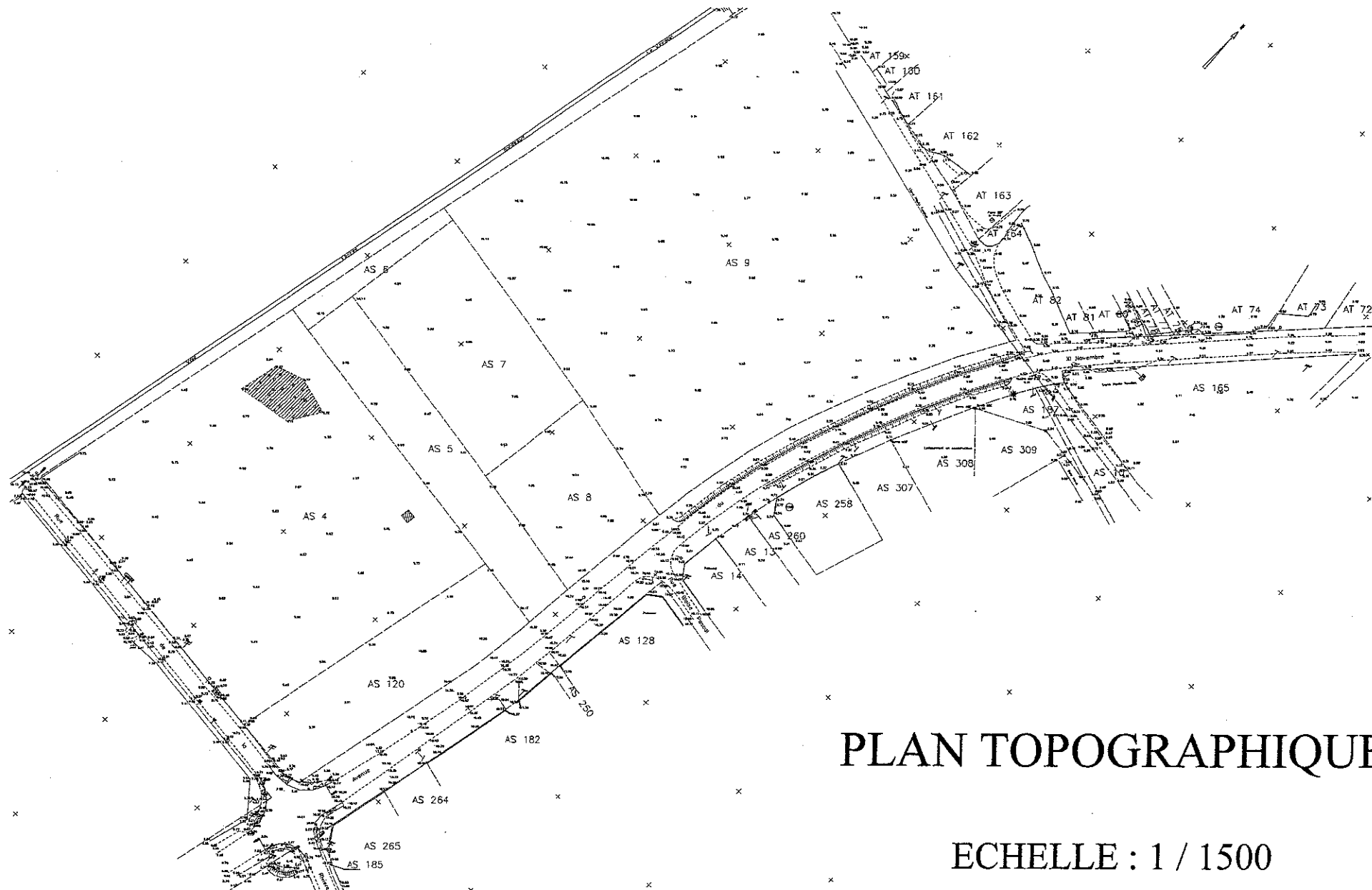
Techniques du géomètre et de la
topographie

Epreuve EP 1
Activité 2

Traitement des données

DOSSIER TECHNIQUE

GROUPEMENT INTERACADEMIQUE II	BEP Techniques du géomètre et de la topographie	SESSION 2006	Durée 4 h	ACTIVITE 2 TRAITEMENT DES DONNEES	Coefficient :6 (EP1)
SECTEUR 8 - BATIMENT	EP1 SAISIE ET TRAITEMENT DES DONNEES	Ecritte et pratique		DOSSIER TECHNIQUE	DT :Page 1/5



PLAN TOPOGRAPHIQUE

ECHELLE : 1 / 1500

GROUPEMENT INTERACADEMIQUE II	BEP Techniques du géomètre et de la topographie	SESSION 2007	Durée 4 h	ACTIVITE 2 TRAITEMENT DES DONNEES	Coefficient :6 (EP1)
SECTEUR 8 - BATIMENT	EP1 SAISIE ET TRAITEMENT DES DONNEES	Ecriture et pratique		DOSSIER TECHNIQUE	DT :Page 2/5

CARNET DE TERRAIN DE LA STATION 11

Hauteur des tourillons : ht = 1.770 m

Points visés	H _z (gon)	V (gon)	Di (m)	h _v (m)
St 2	0.000			
Référence ext.	51.667			
St 43	223.047			
765	391.611	99.890	95.616	1.285
766	390.206	98.486	96.066	1.285
767	390.606	98.571	100.010	1.285
768	392.021	99.902	99.623	1.285

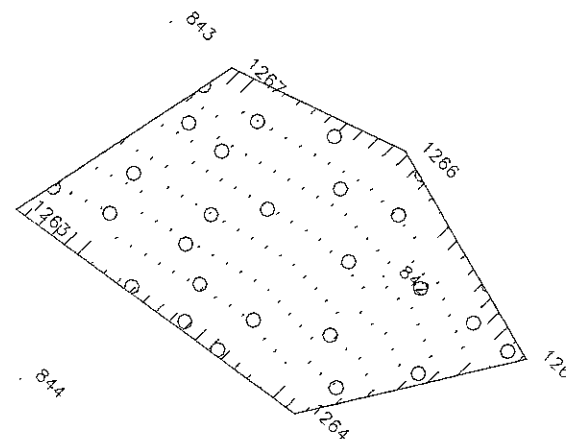
COORDONNEES RECTANGULAIRES ET ALTITUDES DES STATIONS ET DE LA REFERENCE

Stations	X (m)	Y (m)	Z (m)
St 1	366 760.745	296 889.859	9.784
St 2	366 588.706	296 474.886	9.970
St 11	366 614.213	296 682.417	9.827
St 12	366 618.047	296 638.037	10.087
St 43	366 693.672	296 833.410	9.453
Référence	366 533.834	296 622.955	

COORDONNEES RECTANGULAIRES DES POINTS DU PERIMETRE DU BOSQUET :

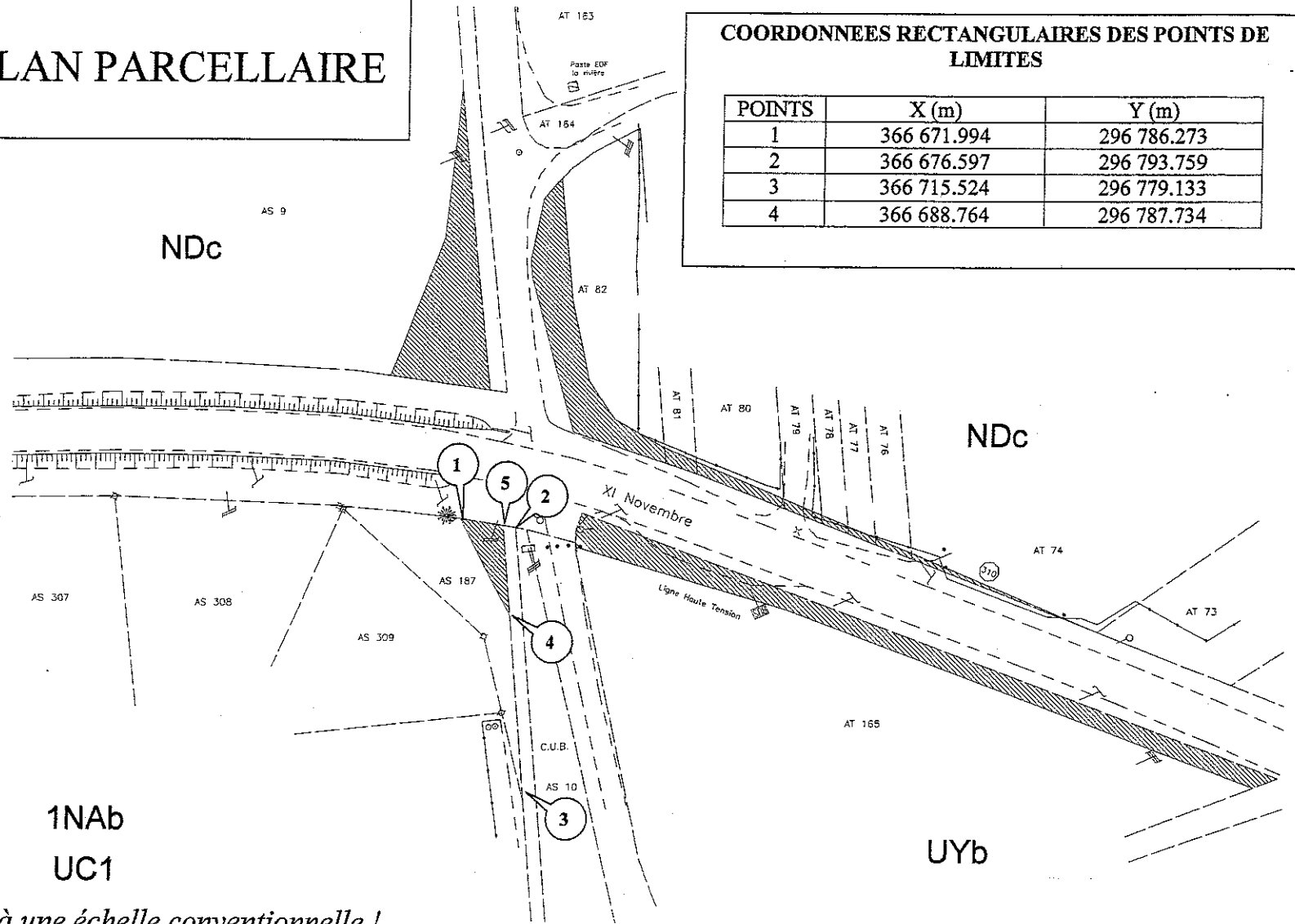
Points	X (m)	Y (m)
1263	366 449.822	296 578.966
1264	366 471.270	296 581.925
1265	366 479.292	296 594.082
1266	366 464.909	296 598.172
1267	366 453.551	296 594.482

BOSQUET



GROUPEMENT INTERACADEMIQUE II	BEP Techniques du géomètre et de la topographie	SESSION 2006	Durée 4 h	ACTIVITE 2 TRAITEMENT DES DONNEES	Coefficient :8 (EP1)
SECTEUR 8 - BATIMENT	EP1 SAISIE ET TRAITEMENT DES DONNEES	Ecrite et pratique		DOSSIER TECHNIQUE	DT :Page 3/5

EXTRAIT DU PLAN PARCELLAIRE



COORDONNEES RECTANGULAIRES DES POINTS DE LIMITES

POINTS	X (m)	Y (m)
1	366 671.994	296 786.273
2	366 676.597	296 793.759
3	366 715.524	296 779.133
4	366 688.764	296 787.734

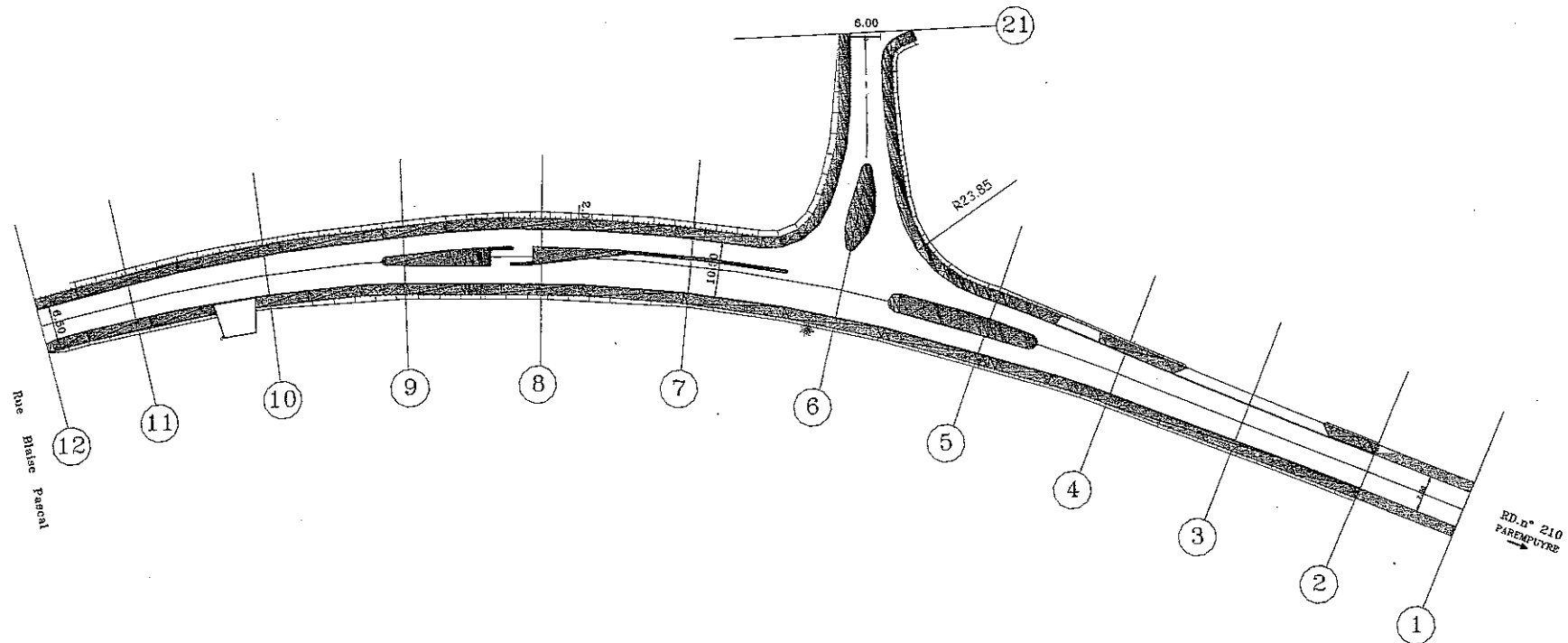
Attention, ce plan n'est pas à une échelle conventionnelle !

GRUPEMENT INTERACADEMIQUE II	BEP Techniques du géomètre et de la topographie	SESSION 2006	Durée 4 h	ACTIVITE 2 TRAITEMENT DES DONNEES	Coefficient :6 (EP1)
SECTEUR 8 - BATIMENT	EP1 SAISIE ET TRAITEMENT DES DONNEES	Ecriture et pratique		DOSSIER TECHNIQUE	DT :Page 4/5

COORDONNEES RECTANGULAIRES DES POINTS DE TANGENCE DU RACCORDEMENT CIRCULAIRE DE RAYON 23.85 m

POINTS	X (m)	Y (m)
T1	366 661.09	296 809.08
T2	366 679.63	296 819.72

PLAN : LE PROJET



Attention, ce plan n'est pas à une échelle conventionnelle !

GROUPEMENT INTERACADEMIQUE II	BEP Techniques du géomètre et de la topographie	SESSION 2004	Durée 4 h	ACTIVITE 2 TRAITEMENT DES DONNEES	Coefficient :6 (EP1)
SECTEUR 8 - BATIMENT	EP1 SAISIE ET TRAITEMENT DES DONNEES	Ecrite et pratique		DOSSIER TECHNIQUE	DT :Page 5/5