

Document 5
Extraits de la fiche signalétique du point géodésique IZON AA

IZON AA

Département: **GIRONDE (33)**

Commune: **IZON**

Lieu-dit:

N° Site: **33207AA**

site NTF d'ordre 6



Azimut de la prise de vue : 120 gr




Extrait de la carte n° 1636
LIBOURNE

Points du site: / Cliquez sur la désignation des points ci-dessous pour obtenir les coordonnées :

(A) MURET : FACE SuperieurE : Clou RDF

Site	Point	Désignation
33207AA	A	MURET : FACE SuperieurE : Clou RDF

Remarque(s) : - Point vu en place en 2003

Système RGF93 - Ellipsoïde : IAG GRS80 - Méridien origine : Greenwich			 POINT NON PHOTOGRAPHIE
Longitude	Latitude	Hauteur sur l'ellipsoïde (m)	
0° 21' 38,45905" O	44° 55' 12,58799" N	54,503	
Système RGF93 - Projection LAMBERT - 93		NGF - IGN1969	
E (m)	N(m)	Altitude normale (m)	
434 882,940	6 430 194,444	8,6	
Système NTF - Projection LAMBERT 3			D
E(m)	N(m)		
387 078,23	294 622,95		


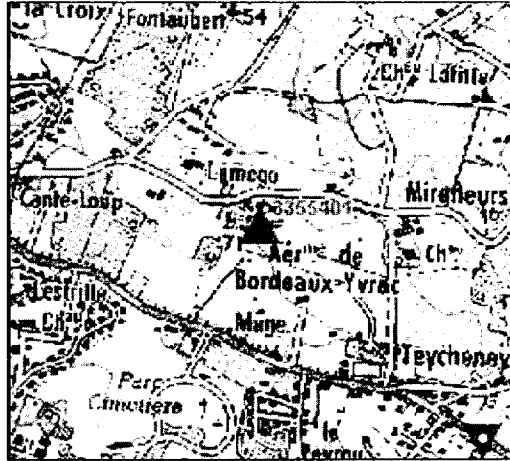
T : Coordonnées obtenues par transformation / M : Précision métrique / D : Précision décimétrique / C : Précision centimétrique

B.T.S. GEOMETRE-TOPOGRAPHE		Session : 2008
GTEDO	Epreuve U 4.1 : Exploitation de documents et organisation	Page 11 sur 14

Document 6
Extraits de la fiche signalétique du point géodésique YVRAC I

YVRAC I

Département: **GIRONDE (33)** N° Site: **3355401**
 Commune: **YVRAC** site NTF d'ordre 4
 Lieu-dit:


 <p>Azimut de la prise de vue : 225 gr</p>	 <p>Extrait de la carte n° 1536 BORDEAUX</p>
---	--

Points du site : / Cliquez sur la désignation des points ci-dessous pour obtenir les coordonnées :

- (1) Borne en granit gravée IGN

Site	Point	Désignation
3355401	1	Borne en granit gravée IGN

Remarque(s) : - Point vu en place en 2004

Système RGF93 - Ellipsoïde : IAG GRS80 - Méridien origine : Greenwich				 <p>Azimut de la prise de vue : 369 gr</p>
T	<i>Longitude</i>	<i>Latitude</i>	<i>Hauteur sur l'ellipsoïde (m)</i>	
	0° 29' 02,1398" O	44° 52' 38,5072" N	116,71	
Système RGF93 - Projection LAMBERT - 93			NGF - IGN1969	
T	<i>E (m)</i>	<i>N(m)</i>	Altitude normale (m)	
	424 956,96	6 425 866,71		
Système NTF - Projection LAMBERT 3			70,7	
	<i>E(m)</i>	<i>N(m)</i>	D	
	377 189,98	290 195,49		

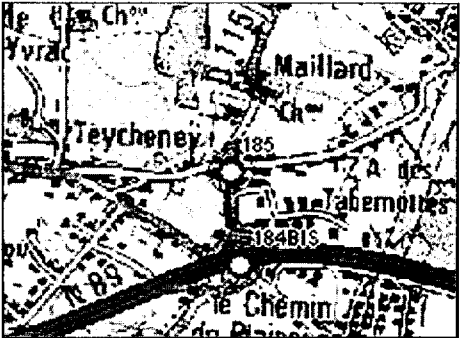
T: Coordonnées obtenues par transformation M: Précision métrique D: Précision décimétrique C: Précision centimétrique

B.T.S. GEOMETRE-TOPOGRAPHE		Session : 2008
GTEDO	Epreuve U 4.1 : Exploitation de documents et organisation	Page 12 sur 14

Document 7

Extraits de la fiche signalétique du repère de nivellement F'.E.L.3-185

Matricule :	F'.E.L3 - 185	<i>Système d'altitude :</i>
		<i>NGF - IGN1969 - Altitude normale</i>
		78,191 m
<i>Type :</i>	M REPERE CYLINDRIQUE DU NIVELLEMENT GENERAL	<i>Année de détermination :</i> 1986

<i>Coordonnées du repère</i>				
<i>Système RGF93 - Ellipsoïde : IAG GRS80 - Méridien origine : Greenwich</i>				
<i>Longitude :</i>	0° 28' 10,2" O		<i>Latitude :</i>	44° 52' 19,1" N
<i>Système RGF93 - Projection LAMBERT - 93</i>				
<i>E (km) :</i>	426,07	<i>N(km) :</i>	6 425,22	
<i>Système NTF - Projection LAMBERT - 3</i>				
<i>E(km) :</i>	378,31	<i>N(km) :</i>	289,56	

<i>Département :</i>	GIRONDE	<i>Numéro INSEE :</i>	33554		
<i>Commune :</i>	YVRAC				
<i>Feuille :</i>	BORDEAUX	<i>Numéro :</i>	1536	<i>Quart :</i>	Sud-Est
<i>Voie suivie :</i>	D.115				
	de D.241 à YVRAC			<i>Côté :</i>	Gauche
<i>Distance :</i>	0,34 km du repère F'.E.L3 - 184 BIS			<i>PK :</i>	
<i>Localisation :</i>	AU LIEU-DIT "LES TABERNOTTES", AU NO 64				
<i>Support :</i>	MAISON				
	MUR DE FACADE EST, FACE ROUTE				
<i>Repèremment :</i>	A 0.35 M DE L'EXTREMITE NORD				
	A 0.42 M AU-DESSUS DU SOL				

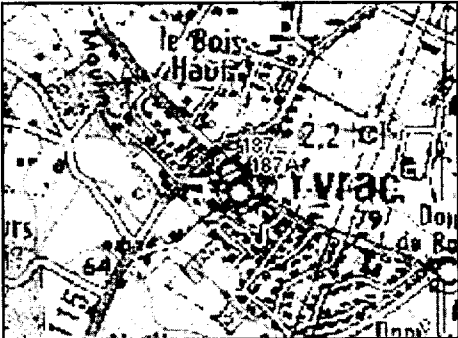
B.T.S. GEOMETRE-TOPOGRAPHE		Session : 2008
GTEDO	Epreuve U 4.1 : Exploitation de documents et organisation	Page 13 sur 14

Document 8

Extraits de la fiche signalétique du repère de nivellement F'.E.L.3-187

Matricule :	F'.E.L3 - 187	<i>Système d'altitude :</i>
		<i>NGF - IGN1969 - Altitude normale</i>
		65,879 m
<i>Type :</i>	<i>M REPERE CYLINDRIQUE DU NIVELLEMENT GENERAL</i>	<i>Année de détermination :</i> 1986

<i>Coordonnées du repère</i>			
<i>Système RGF93 - Ellipsoïde : IAG GRS80 - Méridien origine : Greenwich</i>			
<i>Longitude :</i>	0 ° 27 ' 45,9 " O	<i>Latitude :</i>	44 ° 52 ' 51,7 " N
<i>Système RGF93 - Projection LAMBERT - 93</i>			
<i>E (km) :</i>	426,65	<i>N(km) :</i>	6 426,20
<i>Système NTF - Projection LAMBERT - 3</i>			
<i>E(km) :</i>	378,87	<i>N(km) :</i>	290,54



B.T.S. GEOMETRE-TOPOGRAPHE		Session : 2008
GTEDO	Epreuve U 4.1 : Exploitation de documents et organisation	Page 14 sur 14