



SERVICES CULTURE ÉDITIONS
RESSOURCES POUR
L'ÉDUCATION NATIONALE

**Ce document a été numérisé par le CRDP de Bordeaux pour la
Base Nationale des Sujets d'Examens de l'enseignement professionnel**

Campagne 2009

Ce fichier numérique ne peut être reproduit, représenté, adapté ou traduit sans autorisation.

*TRES URGENT - TRES SIGNALE - EPREUVE EN COURS - BTS AGTL - ANALYSE DE L'ESPACE
TERRITORIAL - E3 - RECTIFICATIF A TRANSMETTRE AUX CENTRES D'EXAMEN

1/ page 1a/10 liste des Annexes . Le texte indiqué en page 3b/10 est celui
présent en page 7b/10. il ne manque pas de texte.

2/ page 3a/10, dans le tableau "l'offre hôtelière"dans le total des chambres de
la communauté urbaine (dernière colonne, dernière ligne) **lire_ 6290 au lieu de
629

3/ page 9 /10 et 10/10 le candidat peut rendre indifféremment avec la copie la
page 9/10 ou 10/10

A SIGNALER AUX SURVEILLANTS DE SALLE : AGRAFER LA CARTE AU BAS DE LA COPIE ET NE
PAS COUPER LA CARTE

—*

**BREVET DE TECHNICIEN SUPÉRIEUR
ANIMATION ET GESTION TOURISTIQUES
LOCALES**

SESSION 2009

SUJET

ÉPREUVE E3 – ANALYSE DE L'ESPACE TERRITORIAL

Durée: 4 heures

coefficient : 3

L'usage de la calculatrice est interdit pour cette épreuve.

**Dès que le sujet vous est remis, assurez-vous qu'il est complet.
Le sujet comporte 10 pages, numérotées de la page 1/10 à 10/10.**

LISTE DES ANNEXES

- Page 1a : Liste des annexes
- Page 1b : Libellé sujet
- Page 2a : Plan du centre ville de Marseille
- Page 2b : Données économiques
- carte de localisation à l'échelle régionale.
- Page 3a : Données chiffrées du tourisme et City Pass
- Page 3b : Texte tourisme urbain Marseille – Cahier Espaces 2003
- Page 4 : Extrait de la carte topographique au 1/25 000 de Marseille
- Les Calanques
- Page 5a : Légende de la carte topographique au 1/25 000
- Page 5b : Chronologie sommaire de la cité phocéenne
- Marseille ville gréco-romaine (guide vert).
- Page 6 : Plan de masse du périmètre Euroméditerranée
- Page 7a : Composantes du chantier Euroméditerranée
- Page 7b : Textes :
- Marseille, ville touristique
- Euroméditerranée
- Page 8a : Monuments marseillais (1)
- Page 8b : Monuments marseillais (2)
- Marseille port de croisières maritimes.
- Page 9 : Fond de carte format A3 d'après carte topographique 1/25 000
- Page 10 : Fond de carte format A3 d'après carte topographique 1/25 000
(l'un des deux fonds de carte est à compléter et à joindre au rapport)

MARSEILLE

Afin de profiter de la dynamique générée par le chantier Euroméditerranée et par la désignation de la Cité phocéenne au titre de Capitale Européenne de la culture 2013, l'Office de tourisme de Marseille fait appel à vos compétences de technicien supérieur pour rédiger un rapport professionnel qui sera adressé aux différents acteurs du tourisme :

1 – Vous présenterez les atouts touristiques de la ville de Marseille ainsi que les retombées touristiques des chantiers urbains actuels.

2 – Vous mettrez en évidence les différentes formes de tourisme qui permettent à Marseille de s'affirmer comme une destination touristique de premier ordre.

Votre travail devra, obligatoirement, être accompagné d'une représentation cartographique de l'organisation de l'espace touristique marseillais en faisant ressortir ses composantes et les différents types de quartiers.

PLAN DE MARSEILLE



MARSEILLE

Aix (R. d').....	ES
Canebière (La).....	FT
Gaullie (Pl. Gen. de).....	FT 31
Paradis (R.).....	FUV
St-Ferréol (R.).....	FU
St-Pierre (R.).....	GU
Athènes (Bd d').....	FS 2
Ballard (Crs J.).....	EU 3
Barbusse (R. Henri).....	ET 4
Belges (Quai des).....	ET 5
Belles-Ecuelles (R.).....	ES 6
Bir-Hakeim (R.).....	ET 8
Bourdai (Bd Maurice).....	FS 13
Busquet (R.).....	GV 15
Colbert (R.).....	ES 18
Daviel (Pl.).....	DT 19
Delphes (Av. de).....	GV 20
Delpuech (Bd).....	GV 21
Dessemond (R. Cap.).....	DV 22
Dugommier (Bd).....	FT 23
Estienne-d'Orves (Crs d').....	EU 25
Fabres (R. des).....	FT 27
Fort-du-Saint. (R. du).....	EV 29
Garibaldi (Bd).....	FT 30

Grand'Rue.....	ET 33	Joliette (Pl. de la).....	DS 39
Grignan (R.).....	EU 34	Liberté (Bd de la).....	FS 42
Guesde (Pl. J.).....	ES 35	Moisson (R. F.).....	ES 45
Iéna (R. d').....	GV 37	Montricher (Bd).....	GS 46

Philipon (Bd).....	GS 51	St-Louis (Cours).....	FT 56	Thiers (Pl.).....	EU 62
Raynaud (Traverse).....	GV 53	Ste-Barbe (R.).....	ES 57	Thierry (Crs J.).....	GS 63
Saül-Carnot (Pl.).....	ES 54	Ste-Philomène (R.).....	FV 58	Tourette (Quai).....	DS 64
St-Laurent (R.).....	DT 55	Sembat (R. M.).....	FS 60	Vaudoyer (Av.).....	DS 65

E Belvédère St-Laurent	M' Musée du Vieux Marseille
H Hôtel de ville	M' Musée des Docks romains
K Jardin des Vestiges	M' Musée de la Marine et de l'Économie de Marseille
M' Musée d'Histoire de Marseille	

M' Musée Cantini	R Centre de la Vieille Charité
M' Musée Grobet-Labadié	S Hôtel de Cabre
M' Musée de la Mode	V Porte d'Aix
N Ancienne cathédrale de la Major	W Docks de la Joliette

Source : Provence (coll. Guide vert - éd. Michelin)

DONNEES ECONOMIQUES

(source : site internet ville de Marseille)

1ère cité urbanisée de France 820 900 habitants

Membre de la Communauté Urbaine Marseille Provence Métropole
(Regroupant 18 communes – 1 200 000 habitants)
Capitale mondiale de l'eau (Siège du Conseil Mondial de l'Eau (Water Council))

Surface : 240 km² dont 100 km² d'espaces naturels
Façade maritime : 57 km dont 24 km de calanques

Accès

- **Un aéroport international moderne**
Le 2ème pour le fret (43 016 tonnes /an)
Le 3ème pour le trafic passagers (5,8 millions de passagers /an)
- **Un réseau autoroutier dense**
3 autoroutes (Est / Nord / Littoral)
- **Un réseau ferré en pleine évolution**
Plus de 200 trains quotidiens et depuis l'arrivée du TGV méditerranée (Marseille/Paris en 3h00)
- **Port autonome**
1er de France et de Méditerranée
200 liaisons maritimes régulières
95,5 millions de tonnes de trafic annuel
350 000 croisiéristes en 2004.
- **Des ports de plaisance de grande capacité**
13 ports sur l'ensemble du littoral marseillais.

Des transports en commun performants

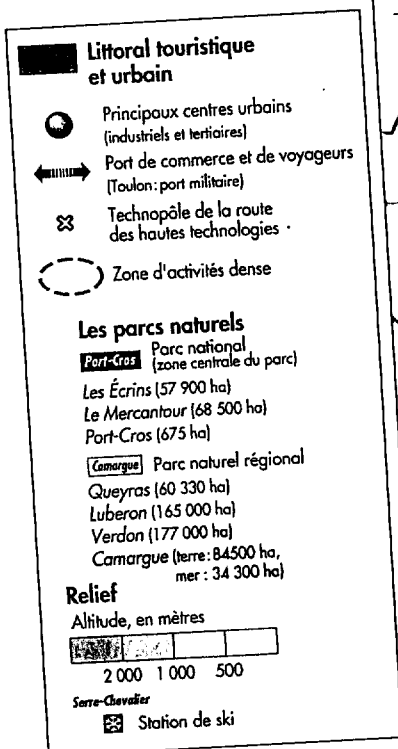
2 lignes de métro
79 lignes de bus et un tracé de tramway en cours de réalisation.

Climat :

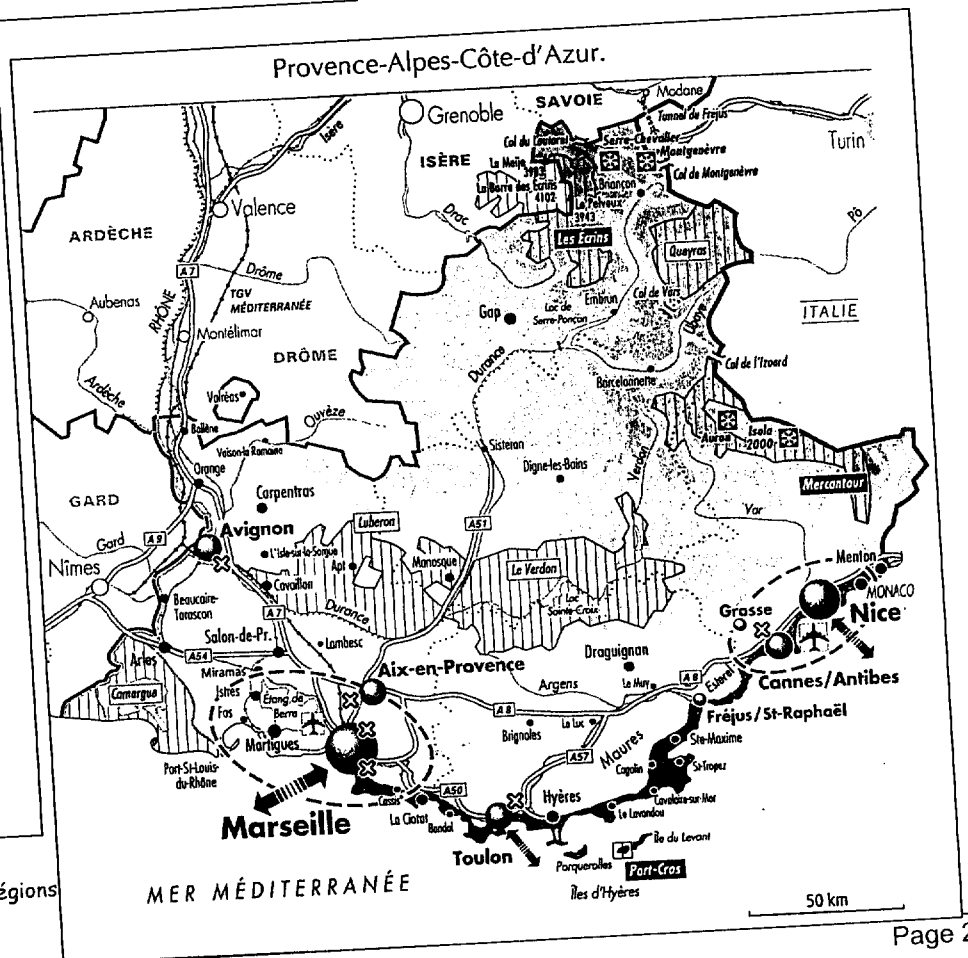
printemps	été	automne	hiver
19°C	25°C	14°C	12°C

Distances en kilomètres entre Marseille et les principales villes françaises

Lyon : 300
Nantes : 975
Nice : 190
Paris : 775
Rennes : 1021
Strasbourg : 803
Toulouse : 407



Source : La France, Les 26 régions
(Armand Colin - 2005)



Le motif de venue des touristes à Marseille (en % des séjours) :

Loisirs vacances	Raisons familiales	Affaires	Transit	Santé	Autres
46 %	26 %	19 %	5 %	2 %	2 %

L'origine géographique des touristes :

Français : 81 %	Etrangers : 19 %
1- Ile de France	1- Italie
2- PACA	2- Belgique
3- Rhône-Alpes	3- Grande Bretagne

L'offre hôtelière :

nombre	Marseille Ville		Communauté Urbaine MPM (18 communes)	
	hôtels	chambres	hôtels	chambres
4*	7	698	9	829
3*	17	1042	29	1457
2*	35	1532	64	2323
0 & 1*	33	1344	39	1681
total	92	4616	141	629

Les campings (Communauté Urbaine Marseille Provence)

nombre	campings	emplacements
4*	1	713
3*	4	377
2*	8	1312
1*	1	50
Total	14	2462

Autres formes d'hébergement marchand :

Nombre de	Ville de Marseille		Communauté Urbaine	
	établissements	lits	établissements	lits
Résidences de tourisme et hôtelière	8	1756	14	2927
Auberges de jeunesse	2	245	3	304
Gîtes ruraux	0	0	10	42
Chambres d'hôtes	10	83	69	318
Meublés de tourisme	136	513	358	1462


Source : Système Régional d'Observation et d'analyse du Tourisme (Enquête auprès de la clientèle touristique)

Fréquentation touristique 2007 :

- 3,5 millions de touristes
- 14,3 millions de nuitées
- 620 millions d'euros de consommation

La durée moyenne du séjour:

- Français : 4,5 jours
- Etrangers : 6,1 jours
- Ensemble : 4,7 jours



CITY PASS
Avec votre City pass, vous partirez à la découverte de la ville et de ses 2600 ans d'histoire. 14 musées attendent votre venue. Vous pourrez parcourir la ville en bus, métro et petits trains. Si la Méditerranée l'autorise, vous vous rendez au château d'Iff et aux Iles du Frioul après une mini croisière.

- ▣ **LES BALADES**
Le petit train touristique de Notre-Dame de la Garde
Le petit train de la Faïence
Le bateau pour l'île d'Iff
- ▣ **LES VISITES**
Visites commentées de la ville (le panier, St Victor, Longchamp...)
Visite du Château d'Iff
- ▣ **LES TRANSPORTS**
libre accès sur tout le réseau métro, bus de Marseille
- ▣ **LES MUSEES**
libre accès à 14 musées
Musée des Arts Africain, Océaniens, Amérindiens
Musée de la Marine et de l'Economie
Musée de la Mode
Musée Cantini (Art Moderne)
Musée des Docks romains
Musée d'Archéologie Méditerranéenne
Musée d'Histoire de Marseille et le Jardin des Vestiges
Mémorial des Camps de la Mort
Musée des Arts et Traditions Populaires du terroir marseillais
Musée Grobet-Labadié
MAC Galeries Contemporaines
Musée de la Faïence
Museum d'Histoire Naturelle de Marseille
Palais des Arts