



SERVICES CULTURE ÉDITIONS  
RESSOURCES POUR  
L'ÉDUCATION NATIONALE

**Ce document a été numérisé par le CRDP Nord Pas-de-Calais pour la  
Base Nationale des Sujets d'Examens de l'enseignement professionnel**

**Campagne 2009**

Ce fichier numérique ne peut être reproduit, représenté, adapté ou traduit sans autorisation.

# ÉPREUVE EP 1

Préparation du déplacement, prise en charge et maintenance du véhicule

Phase 1 : préparation et gestion du déplacement

Thèmes : Organiser le déplacement,  
Identification du véhicule

## CAS n° 2 :

Vous êtes conducteur dans une entreprise de transport interurbain de voyageurs :

**Trans'voyages**  
165 avenue de la République  
56000 VANNES

Votre feuille de service pour la semaine suivante vous indique :

- Lundi 05 mai 2009 : Service occasionnel billet collectif n° 1486
  - Prise de service : 06h15
  - Sortie dépôt : 06H25
  - Prise en charge des clients : Ploërmel (N166) à 07h00

Vous devez prendre en charge un groupe de 43 personnes âgées, au départ de Poërmel (56), à destination de Quimper (56) pour la visite d'un parc animalier à 09H00. Pour cela, vous disposez d'un autocar de marque Scania PB immatriculé 735 ABC 56, kilométrage au compteur : 025836 km.

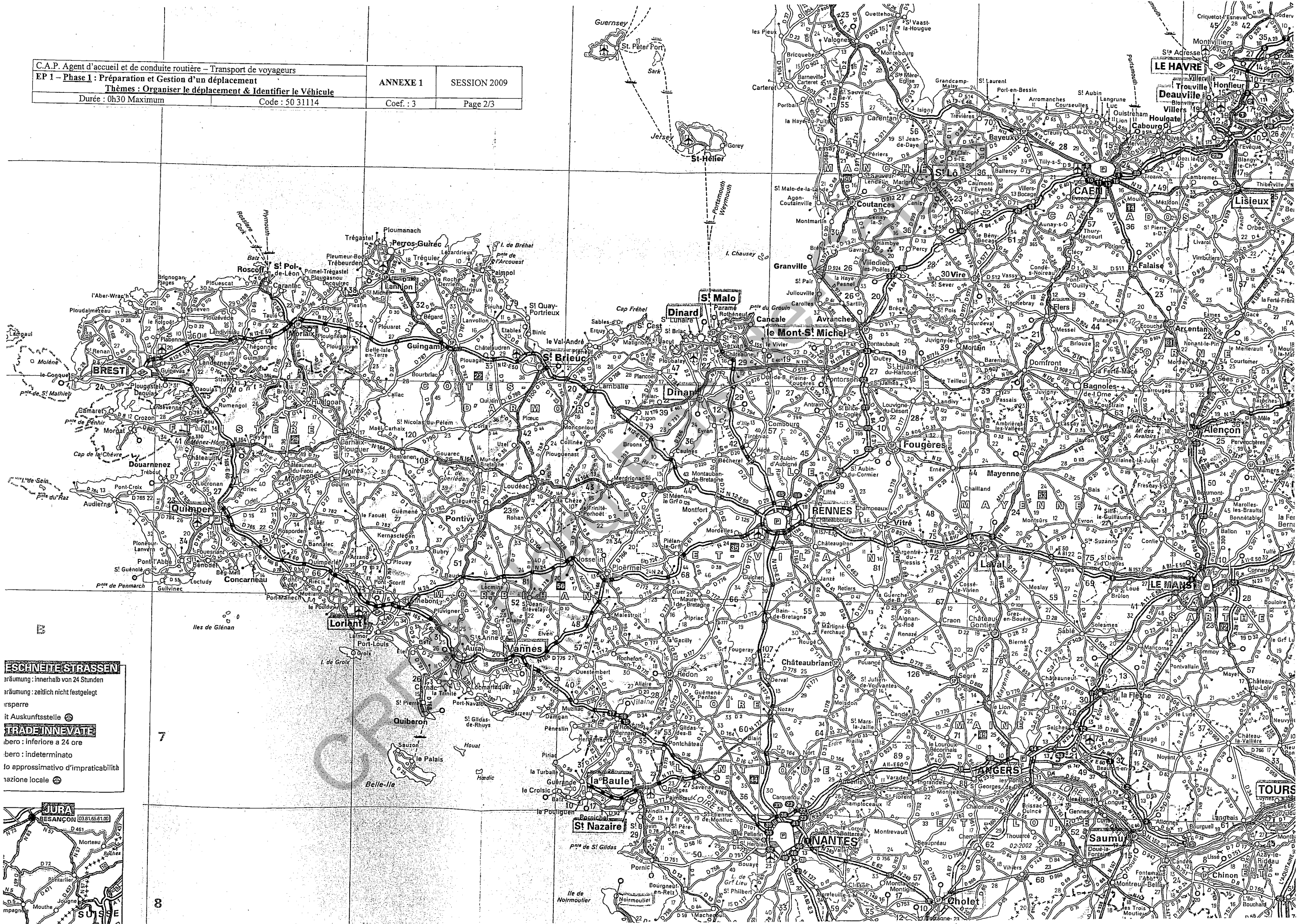
Les clients déjeuneront sur place. Vous effectuerez le retour à partir de 15H00 de Quimper.

Vous serez de retour à Ploërmel vers 17H30.

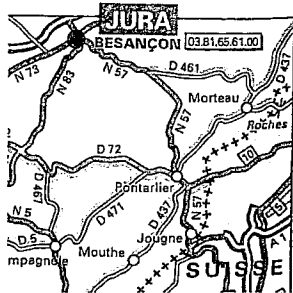
Votre fin de service aura lieu à 18H15.

- 1- A l'aide de la carte routière en annexe 1, indiquer votre itinéraire de la journée de lundi (type de route et kilométrage).
- 2- Identifiez le document en annexe 2. Quelle est sa fonction ?
- 3- Quelles vérifications le conducteur doit effectuer avant de renseigner ce type de document.
- 4- Remplissez ce document à la prise de service puis en fin de service.

C.A.P. Agent d'accueil et de conduite routière – Transport de voyageurs	SUJET	SESSION 2009
EP 1 – Phase 1 : Préparation et Gestion d'un déplacement Thèmes : Organiser le déplacement & Identifier le Véhicule		
Durée : 0h30 Maximum	Code : 50 31114	Coef. : 3
		Page 1/3



**ESCHINITE STRASSEN**  
 aräumung : innerhalb von 24 Stunden  
 aräumung : zeitlich nicht festgelegt  
 rsperre  
 it Auskunftsstelle  
**TRADE INNEVATE**  
 bero : inferiore a 24 ore  
 bero : indeterminato  
 fo approssimativo d'impraticabilità  
 azione locale

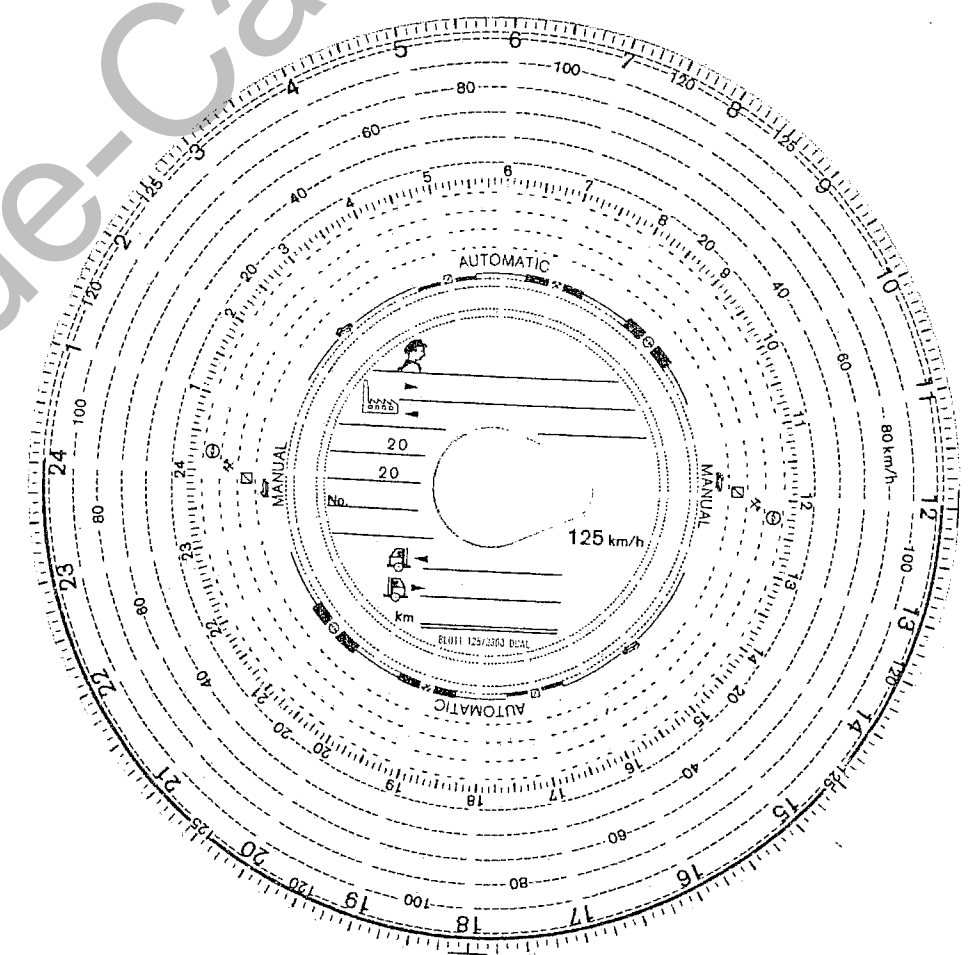


7

8

# Les symboles de la carte

- Routes
- Autoroute - Aire de service - Aire de repos
- Double chaussée de type autoroutier
- Échangeurs : complet, partiels
- Numéros d'échangeurs
- Route de liaison internationale ou nationale
- Route de liaison interrégionale ou de dégagement
- Route revêtue - non revêtue
- Chemin d'exploitation - Sentier
- Autoroute - Route en construction (le cas échéant: date de mise en service prévue)
- Largeur des routes**
- Chaussées séparées - 4 voies
- 3 voies - 2 voies larges
- 2 voies - 1 voie
- Distances (totalisées et partielles)**
- Section à péage } sur autoroute
- Section libre } sur route
- Numérotation - Signalisation**
- Route européenne - Autoroute - Route nationale - départementale
- Localités jalonnant les itinéraires principaux
- Obstacles**
- Forte déclivité (flèches dans le sens de la montée) de 5 à 9%, de 9 à 13%, 13% et plus
- Col et sa cote d'altitude
- Parcours difficile ou dangereux
- Passages de la route : à niveau, supérieur, inférieur
- Hauteur limitée (au-dessous de 4,50 m)
- Limites de charge : d'un pont, d'une route (au-dessous de 19 t)
- Pont mobile - Barrière de péage
- Route à sens unique
- Route réglementée
- Route interdite
- Une voie étroite : croisement difficile, impossible, route à charge limitée
- Transports**
- Voie ferrée - Station
- Aéroport - Aérodrome
- Transport des autos :**
- par bateau (liaison saisonnière en rouge)
- par bac (le Guide MICHELIN donne le numéro de téléphone des principaux bacs)
- Bac pour piétons et cycles
- Hébergement - Administration**
- Indications limitées aux ressources sélectionnées dans les guides MICHELIN*
- Localité possédant un plan dans le Guide MICHELIN
- Ressources sélectionnées dans le Guide MICHELIN
- Hôtel ou restaurant isolé - Localités ou sites retenus dans le Guide "Camping-Caravanning"
- Capitale de division administrative
- Frontière - Douane
- Sports - Loisirs**
- Stade - Golf - Hippodrome - Centre équestre
- Centre de voile - Baignade - Piscine - Parc aquatique
- Base ou parc de loisirs - Vol à voile - Parachutisme
- Piste cyclable - Funiculaire, téléphérique, télésiège
- Refuge de montagne - Sentier de grande randonnée - Train touristique
- Curiosités**
- Principales curiosités : voir LE GUIDE VERT*
- Table d'orientation - Panorama - Point de vue - Parcours pittoresque
- Édifice religieux - Château - Ruines
- Monument mégalithique - Phare - Moulin à vent
- Grotte - Autres curiosités
- Signes divers**
- Puits de pétrole ou de gaz - Carrière - Mine
- Transporteur industriel aérien
- Usine - Barrage - Tour ou pylône de télécommunications
- Phare ou balise - Moulin à vent - Château d'eau - Hôpital
- Église ou chapelle - Cimetière - Calvaire
- Château - Fort - Ruines - Grotte
- Monument - Maison forestière
- Altiport
- Poste d'appel d'urgence
- Forêt ou bois - Forêt domaniale



C.A.P. Agent d'accueil et de conduite routière – Transport de voyageurs		ANNEXE 2	SESSION 2009
EP 1 – Phase 1 : Préparation et Gestion d'un déplacement			
Thèmes : Organiser le déplacement & Identifier le Véhicule		Coef. : 3	Page 3/3
Durée : 0h30 Maximum	Code : 50 31114		