

PROJET D'EXTENSION DU LP JULES ANTONINI

La maquette numérique

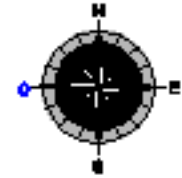


Base Nationale des Sujets d'Examens de l'Enseignement Professionnel Réseau SCEREN



Plan de masse de l'existant et photos

Un clic sur les photos pour enchaîner la vue suivante



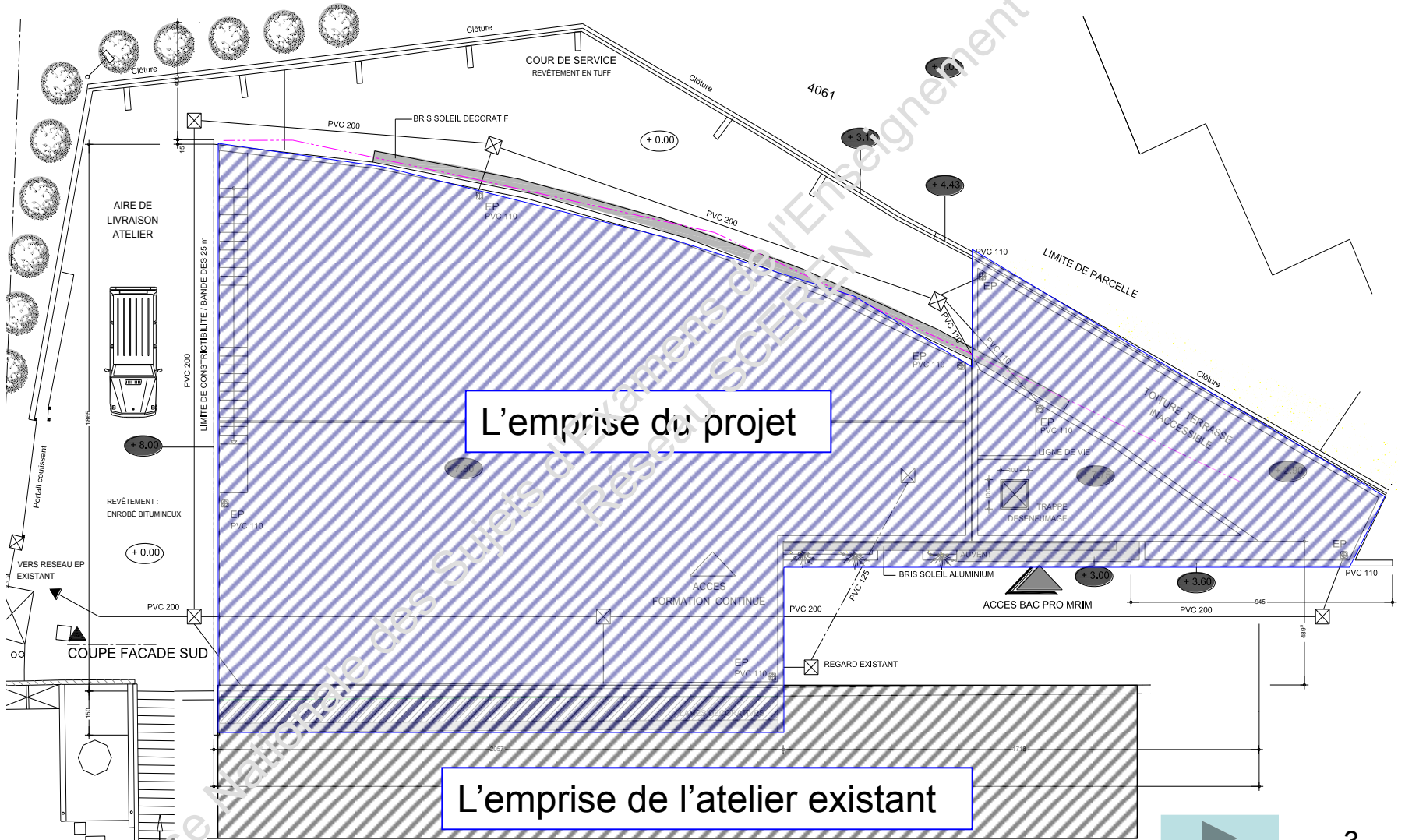
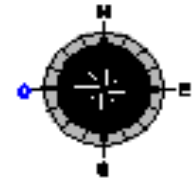
The architectural mass plan shows a site layout with several key features and labels:

- PARCELLE N°131**: The main plot area.
- DALLAGE BÉTON**: Concrete paving area.
- TALUS**: Sloped areas, one highlighted in green.
- TOITURE TERRASSE STOCKAGE**: Terrace roof for storage, shown in yellow.
- TOITURE TERRASSE VÉGÉT**: Terrace roof for vegetation.
- ATELIER EXISTANT**: Existing workshop area, shown with diagonal hatching.
- LIEN BOUTIERE**: A narrow passage or alleyway.
- LIITE DE PARCELLES**: Boundary line between plots.
- LOCCES**: A small structure or enclosure.

Four light blue arrows indicate the sequence of photos: one points to the left side of the plot, one to the top-left corner, one to the bottom-right corner, and one to the bottom-right corner of the hatched area. A blue arrow at the bottom right points to a play button icon.



Plan de masse du projet



La maquette en 3D



Pour accéder à la 3D cliquer sur l'image.
Il faut patienter un peu pour l'ouverture du
fichier