



SERVICES CULTURE ÉDITIONS
RESSOURCES POUR
L'ÉDUCATION NATIONALE

**Ce document a été numérisé par le CRDP de Caen pour la
Base Nationale des Sujets d'Examens de l'enseignement
professionnel**

Les littoraux français : comment concilier développement touristique et protection de l'espace naturel ?

L'exemple du Cap d'Agde

Après une lecture attentive des documents, vous respecterez les consignes suivantes qui guideront votre exposé.

Activité 1 : Présentation des documents

(4 points)

Indiquez la nature des documents, les dates, les auteurs, les sources et l'intérêt de chaque document

Activité 2 : Analyse des documents

(6 points)

- A) Dans quelle zone touristique se situe le Cap d'Agde ? Qu'est-ce qui y attire les touristes ?
- B) Comment le littoral a été transformé depuis 1/2 siècle ? Comment expliquez-vous ces évolutions ?
- C) Quand et pourquoi une réserve naturelle a-t-elle été créée sur la commune d'Agde ? Quel a été le rôle du conservatoire du littoral ?

Activité 3 : Mise en relation des documents

(6 points)

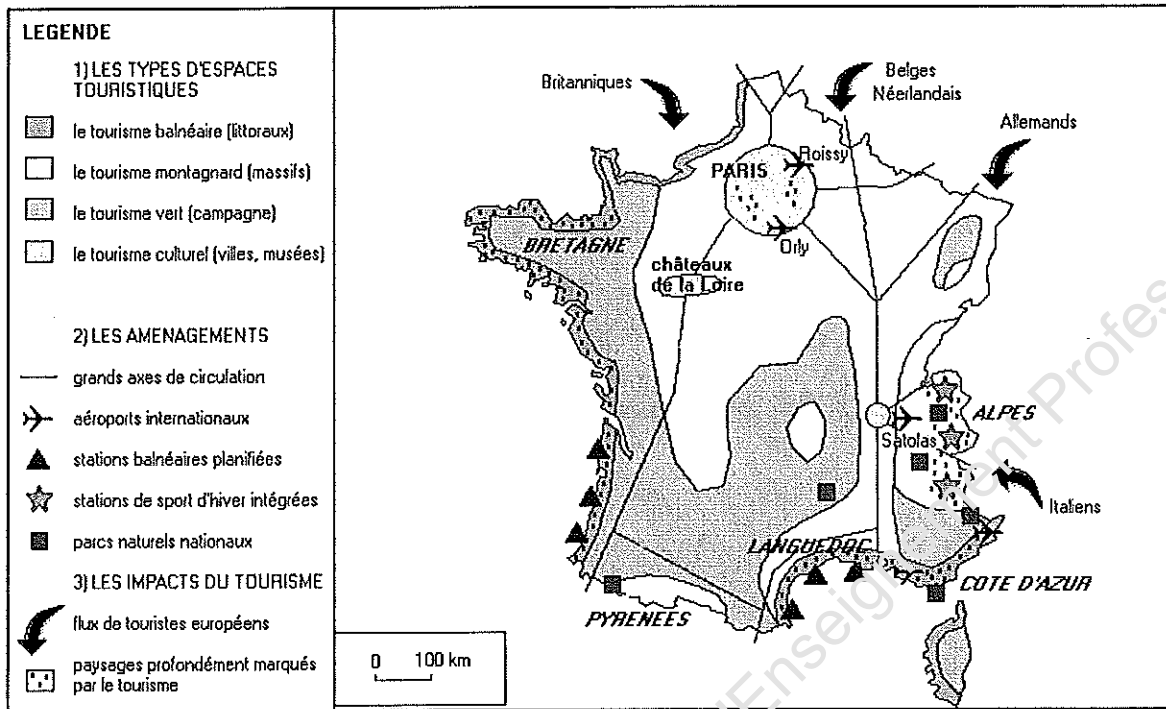
D'après l'ensemble des documents, montrez comment les littoraux, espaces attractifs, sont l'objet de nombreux enjeux et peuvent devenir des espaces fragilisés qu'il faut protéger.

Clarté de l'exposé et de l'expression orale
Qualité de l'écoute

(4 points)

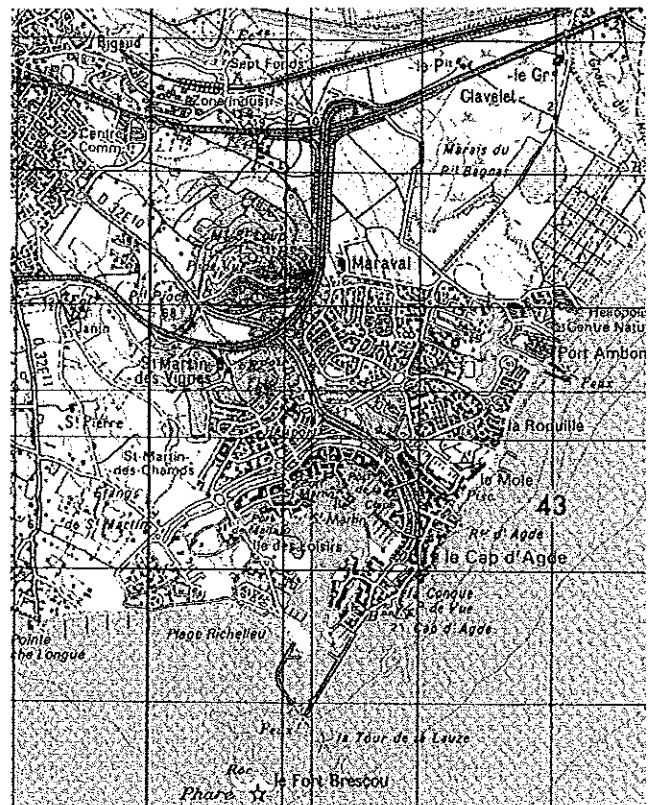
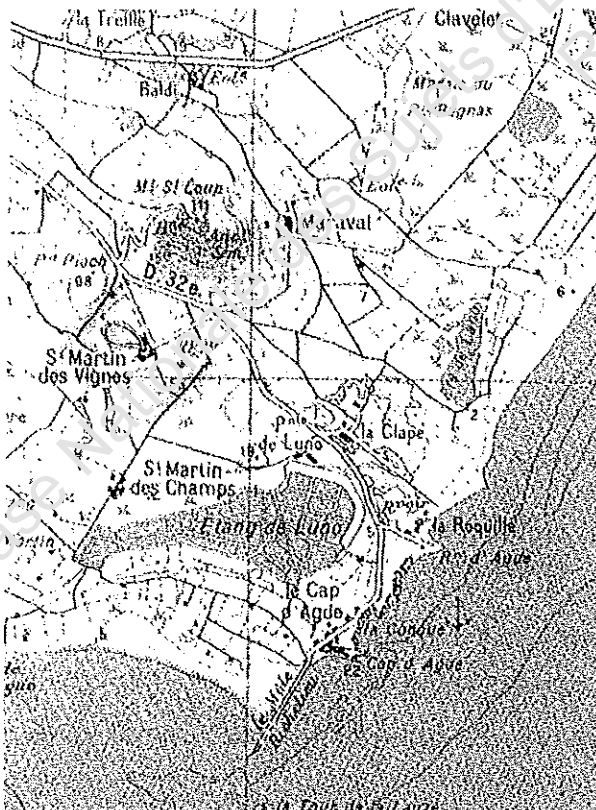
Brevet des Métiers d'Art : Ébéniste			Session 2010
C2 – Ouverture au Monde Contemporain			
Sujet : OMC 4	Coefficient : 1	Durée : 20 min	Page 1 sur 3

Document 1 : Les espaces touristiques français



Doc. 2 : Le Cap d'Agde : carte IGN 1/50 000 - 1962

Doc. 3 : Le Cap d'Agde : carte IGN 1/50 000 - 2001



Document n°4 : La Réserve Naturelle nationale du Bagnas

Les étangs du littoral héraultais constituent un chapelet de lagunes unique par son importance, sa valeur et sa beauté. Étangs de Thau, de Vic, de l'Or ou du Bagnas (651 ha), tous symbolisent la nature sauvage et insolite. (...)

Entre terre et mer, c'est un écosystème complexe et précieux à préserver. En effet, ces étangs jouent un rôle régulateur vis-à-vis des crues des rivières, des inondations et des intrusions marines. Ils assurent aussi un rôle épurateur grâce à une importante activité biologique. Les lagunes et leurs berges possèdent une remarquable capacité d'accueil d'oiseaux qui viennent y nicher, s'y alimenter ou s'y reposer par milliers au cours de leurs migrations annuelles. Enfin, la diversité des milieux est favorable à la présence de nombreuses espèces de plantes, parfois rares et menacées. (...)

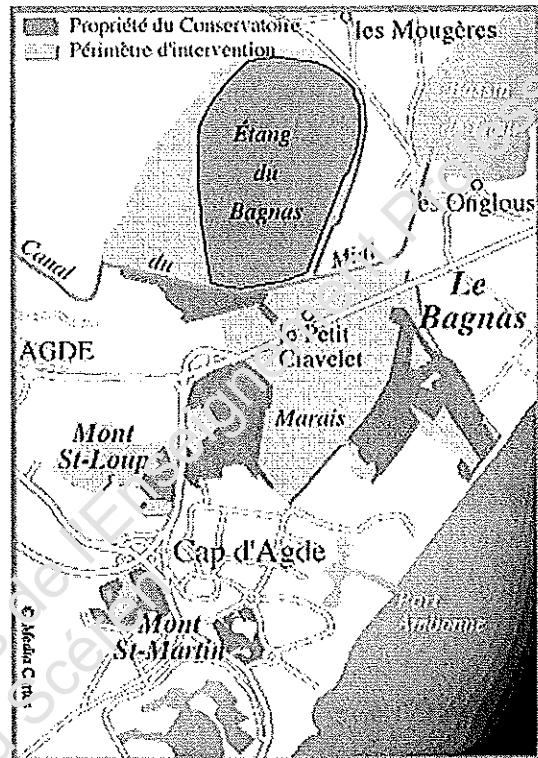
Les étangs du Bagnas, situés sur la commune d'Agde, sont classés en Réserve Naturelle depuis 1983. Cette réserve s'étend sur 561 ha constitués de zones humides (un étang d'eau douce à saumâtre et un marais à sansouïres), de dunes et de landes littorales, de prés salés et de zones agricoles.

L'intérêt écologique de cette Réserve tient de la richesse de l'avifaune : près de 250 espèces d'oiseaux ont été observées. C'est un site de migration de valeur internationale avec des espèces rares.

La Réserve Naturelle nationale du Bagnas, propriété du Conservatoire du Littoral depuis peu, est gérée par l'ADENA - Association de Défense de l'Environnement et de la Nature des Pays d'Agde. L'accès à cet espace naturel fragile est réglementé. Aussi, l'ADENA a conçu des "animations" de découverte de ce patrimoine, permettant d'observer la flore et à la faune sans les déranger.

Source : <http://www.conservatoire-du-littoral.fr>

Document n°5 : Les acquisitions du Conservatoire du littoral et son périmètre d'intervention



éch : 1/60000

Source : <http://www.conservatoire-du-littoral.fr>