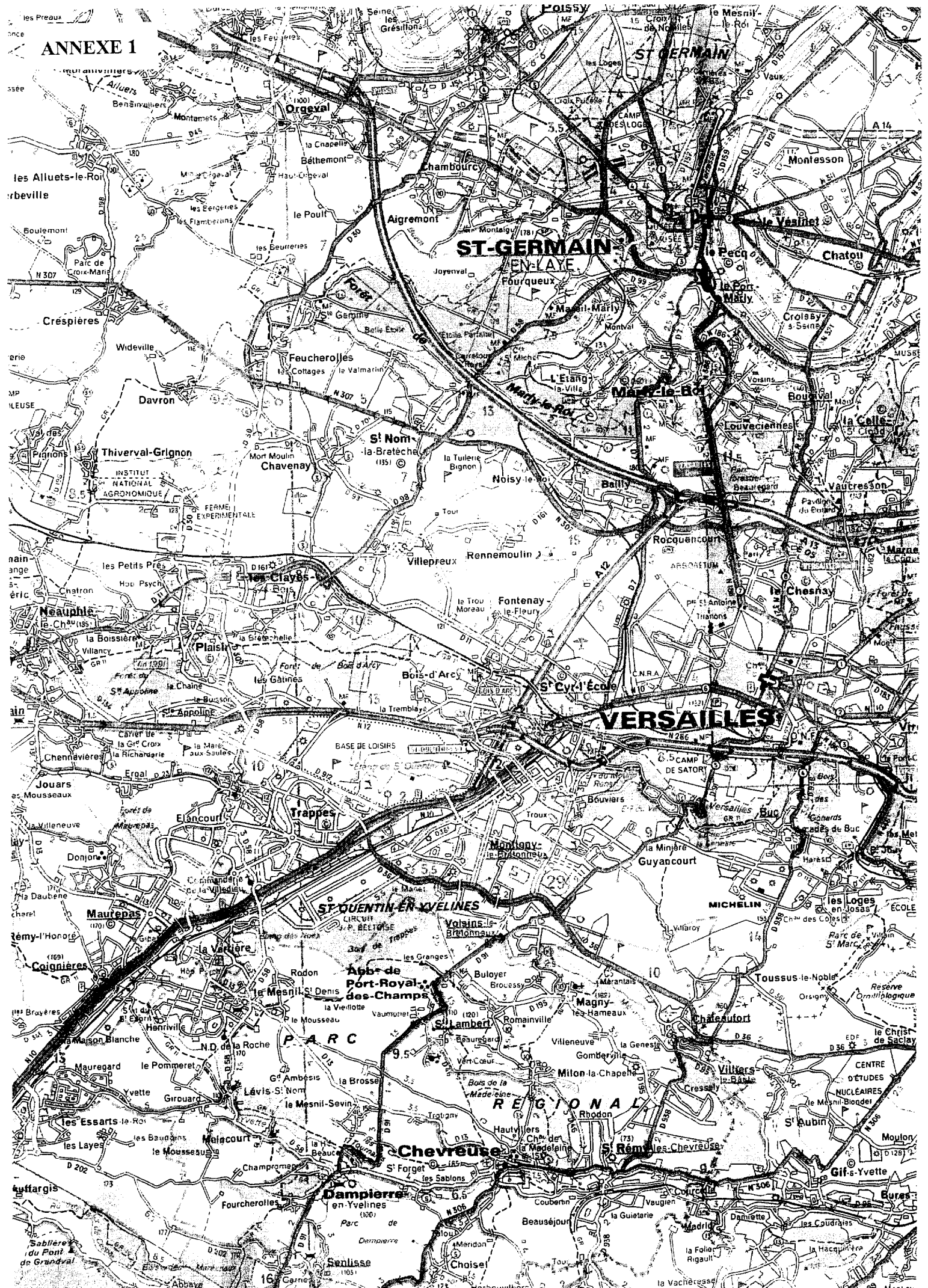
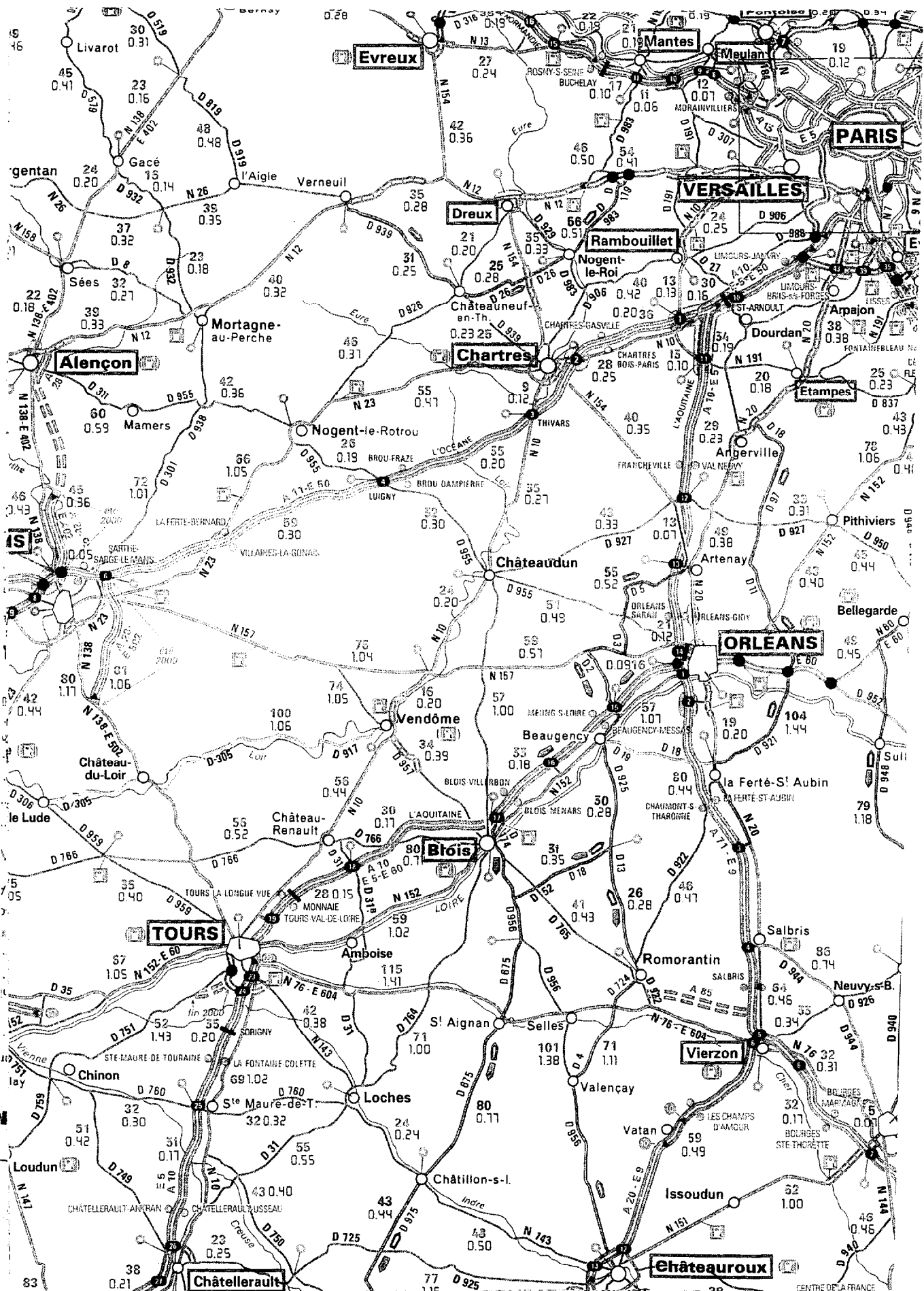


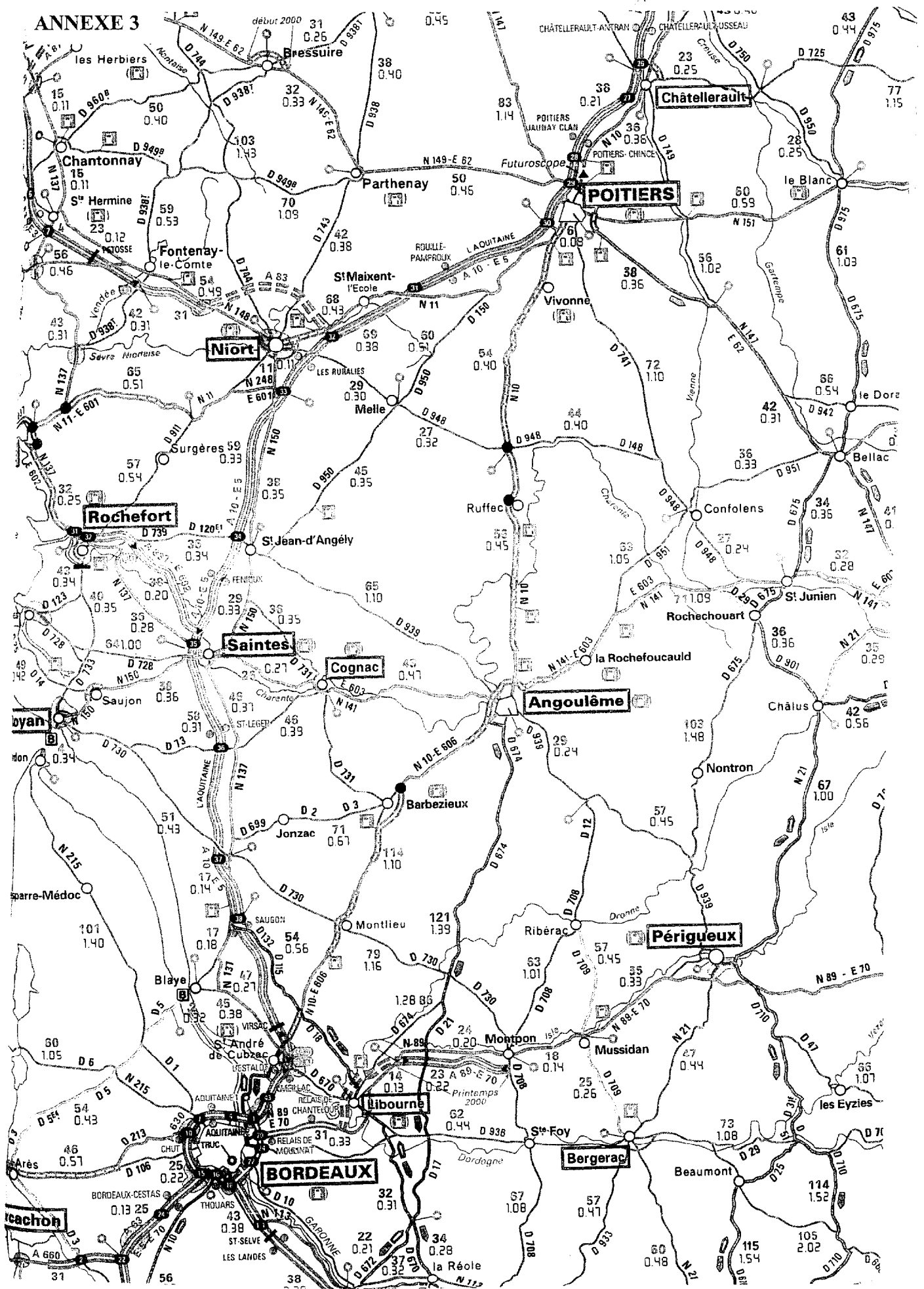
ANNEXE 1



ANNEXE 2



ANNEXE 3





Cliquez

- Itinéraires**
- Cartes
- Hôtels et Restaurants
- Infos Trafic et Météo
- Tourisme
- Le Magazine
- Mé

- ▼ Itinéraires ville à ville
- ▶ Itinéraires en ville

Départ / Arrivée >> Etapes >> Options >> Comparaison d'itinéraires >> Feuille de route

Votre itinéraire : Bougival - Bordeaux

Actions

Itinéraire conseillé par Michelin

Afficher la carte interactive

Bougival - Bordeaux,

- [Ville de départ](#)
- [Ville d'arrivée](#)
- [Tout l'itinéraire](#)

Consulter des informations

Feuille de route résumée

- [Météo du départ](#)
- [Météo de l'arrivée](#)

[Version imprimable](#)

[Afficher la feuille de route](#)

Exporter l'itinéraire

- [Mémoriser le départ](#)
- [Mémoriser l'arrivée](#)
- [Ajouter l'itinéraire à Mes Sélections](#)
- [Imprimer l'itinéraire](#)
- [Envoyer par e-mail](#)

Préparer un autre itinéraire

- [De ville à ville](#)
- [En ville](#)

0 km					<p>Bougival (sur 1.2 km) </p> <p>1.9 km</p> <p>N186 sur 1.5 km</p>
5 km					<p>La Celle-Saint-Cloud</p> <p>Bretelle A12-A13 / D186 sur 1.2 km</p>
6 km					<p>Triangle de Rocquencourt</p> <p> Saint-Quentin-en-Y., Dreux</p> <p>A12 sur 8.7 km</p>
15 km					<p>Montigny-le-Bretonneux (passage à proximité) </p> <p> Rambouillet</p> <p>N10 sur 37.5 km</p> <p>Travaux sur N10 section D936 / Route d'Orléans construction d'une 2ème chaussée</p>
52 km					<p>Ablis (passage à proximité) </p> <p>N191 sur 9.9 km</p>
62 km					<p>Allainville (passage à proximité)</p> <p> Bordeaux, Orléans</p> <p>A10 / E5 sur 57.9 km</p>
120 km					<p>Orléans (passage à proximité) </p> <p>A10 / E5 / E60 sur 111.3 km</p>
231 km					<p>Tours (passage à proximité) </p> <p>A10 / E5 sur 161.5 km</p>
393 km					<p>La Crèche (passage à proximité)</p> <p> Bordeaux</p> <p>A10 / E5 sur 164.3 km</p>
557 km					<p>Saint-André-de-Cubzac (passage à proximité) </p> <p>A10 / E5 / E606 sur 16.2 km</p>
574 km					<p>Carbon-Blanc (passage à proximité) </p> <p> Mérignac, Bordeaux-Lac, Port et Z.I. Bassens, Z.I. Bec d'Ambres</p> <p>A630 / E5 sur 1.8 km</p> <p>Lormont (passage à proximité)</p>